



COMMUNE DE LEYSIN

# RÉVISION DU PLAN GÉNÉRAL D'AFFECTATION



## PLAN DE CONSTATATION DE LA NATURE FORESTIERE



### Secteur 1 - Esserts

### Echelle 1/1000

approuvé par la Municipalité  
dans sa séance du **03 JUIN 2024**  
le Syndic : le Secrétaire :

soumis à l'enquête publique  
du **08 JUIN 2024** au **07 JUL. 2024**  
le Syndic : le Secrétaire :

adopté par le Conseil communal  
dans sa séance du  
la Présidente : la Secrétaire :

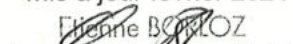
approuvé par le Département compétent  
dans sa séance du  
la Cheffe du département :

**GÉO SOLUTIONS**  
Ingénieurs SA

Ch. du Plan 35 | 1865 Les Diablerets | 024 492 24 14  
diablerets@geo-solutions.ch  
www.geo-solutions.ch


Les Diablerets, novembre 2021

mis à jour février 2024


  
Etienne BONDROZ  
Ing. GES- / geom. officiel

Légende :

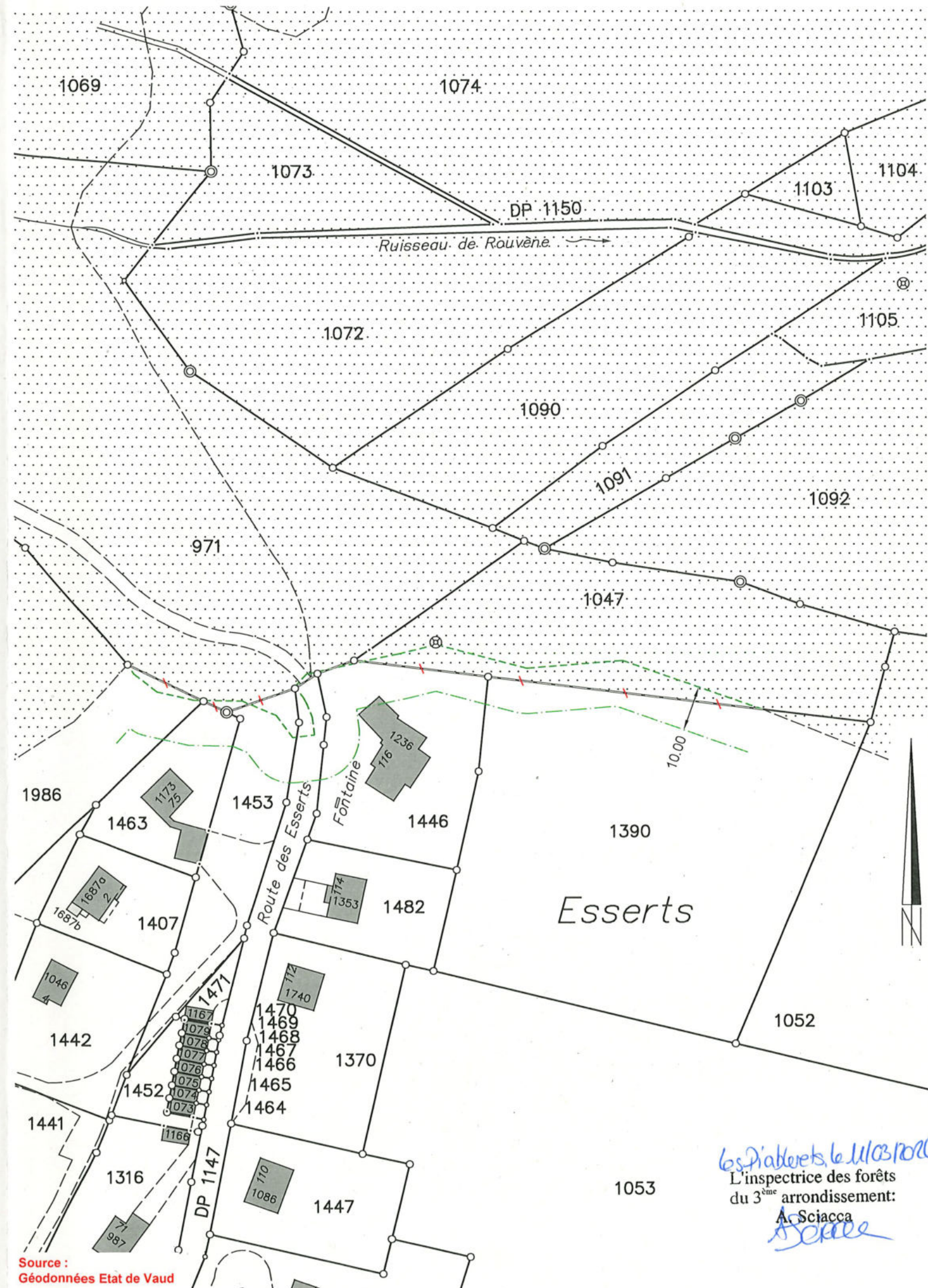
Objets soumis à l'enquête publique :

 lisière forestière selon constatation  
de nature du 29.04.2021

Pour information :

 forêt selon plan cadastral en vigueur

 limite des constructions selon art. 27 LVLFo



Source :  
Géodonnées Etat de Vaud

  
L'inspectrice des forêts  
du 3<sup>ème</sup> arrondissement:  
A. Sciacca





COMMUNE DE LEYSIN

# RÉVISION DU PLAN GÉNÉRAL D'AFFECTATION

## PLAN DE CONSTATATION DE LA NATURE FORESTIERE


**Secteur 2 - Esserts**

Echelle 1/1000

approuvé par la Municipalité  
dans sa séance du **03 JUIN 2024**  
le Syndic : le Secrétaire :



soumis à l'enquête publique  
du **08 JUIN 2024** au **07 JUL. 2024**  
le Syndic : le Secrétaire :



adopté par le Conseil communal  
dans sa séance du  
la Présidente : la Secrétaire :

approuvé par le Département compétent  
dans sa séance du  
la Cheffe du département :

**GÉO SOLUTIONS**  
Ingénieurs SA

Ch. du Plan 35 | 1865 Les Diablerets | 024 492 24 14  
diablerets@geo-solutions.ch  
www.geo-solutions.ch

Les Diablerets, novembre 2021  
mis à jour février 2024  
Etienne BORLOZ  
Ing. HES / géom. officiel

**Légende :**

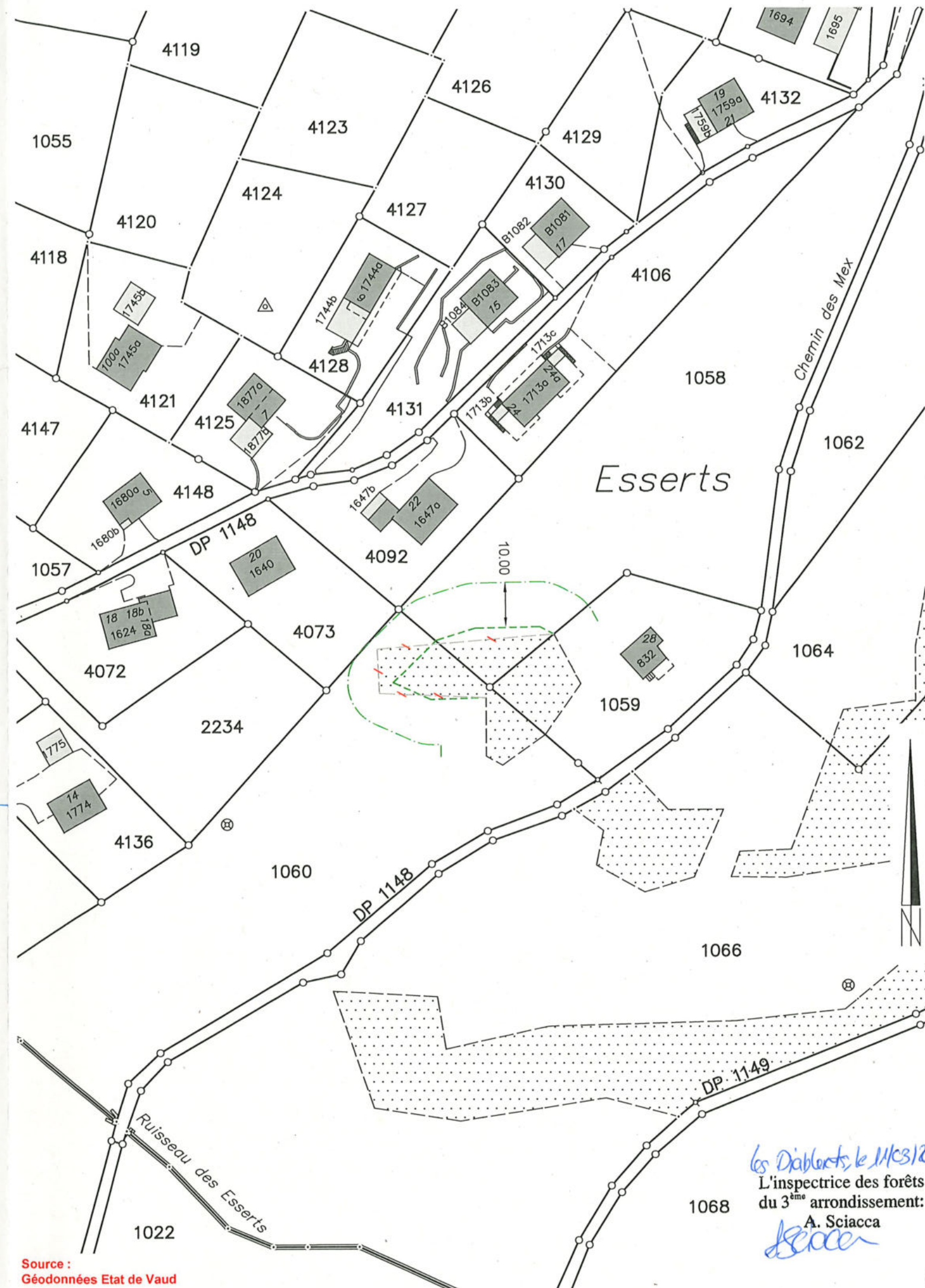
Objets soumis à l'enquête publique :

--- lisière forestière selon constatation  
de nature du 29.04.2021

Pour information :

⋯ forêt selon plan cadastral en vigueur

--- limite des constructions selon art. 27 LVLFo



Source :  
Géodonnées Etat de Vaud

Les Diablerets le 11/03/2024  
L'inspectrice des forêts  
du 3<sup>ème</sup> arrondissement:  
A. Sciacca  
*Sciacca*









COMMUNE DE LEYSIN

# RÉVISION DU PLAN GÉNÉRAL D'AFFECTATION

## PLAN DE CONSTATATION DE LA NATURE FORESTIERE

### Secteur 4 - Larrets

### Echelle 1/1000

approuvé par la Municipalité  
dans sa séance du **03 JUIN 2024**  
le Syndic : le Secrétaire :

soumis à l'enquête publique  
du **08 JUIN 2024** au **07 JUL. 2024**  
le Syndic : le Secrétaire :


adopté par le Conseil communal  
dans sa séance du  
la Présidente : la Secrétaire :

approuvé par le Département compétent  
dans sa séance du  
la Cheffe du département :

**GEO SOLUTIONS**  
Ingénieurs SA

Ch. du Plan 35 | 1865 Les Diablerets | 024 492 24 14  
diablerets@geo-solutions.ch  
www.geo-solutions.ch

Les Diablerets, avril 2022  
mis à jour février 2024

Etienne BOKLOZ  
Ing. HES / geom. officiel

Légende :

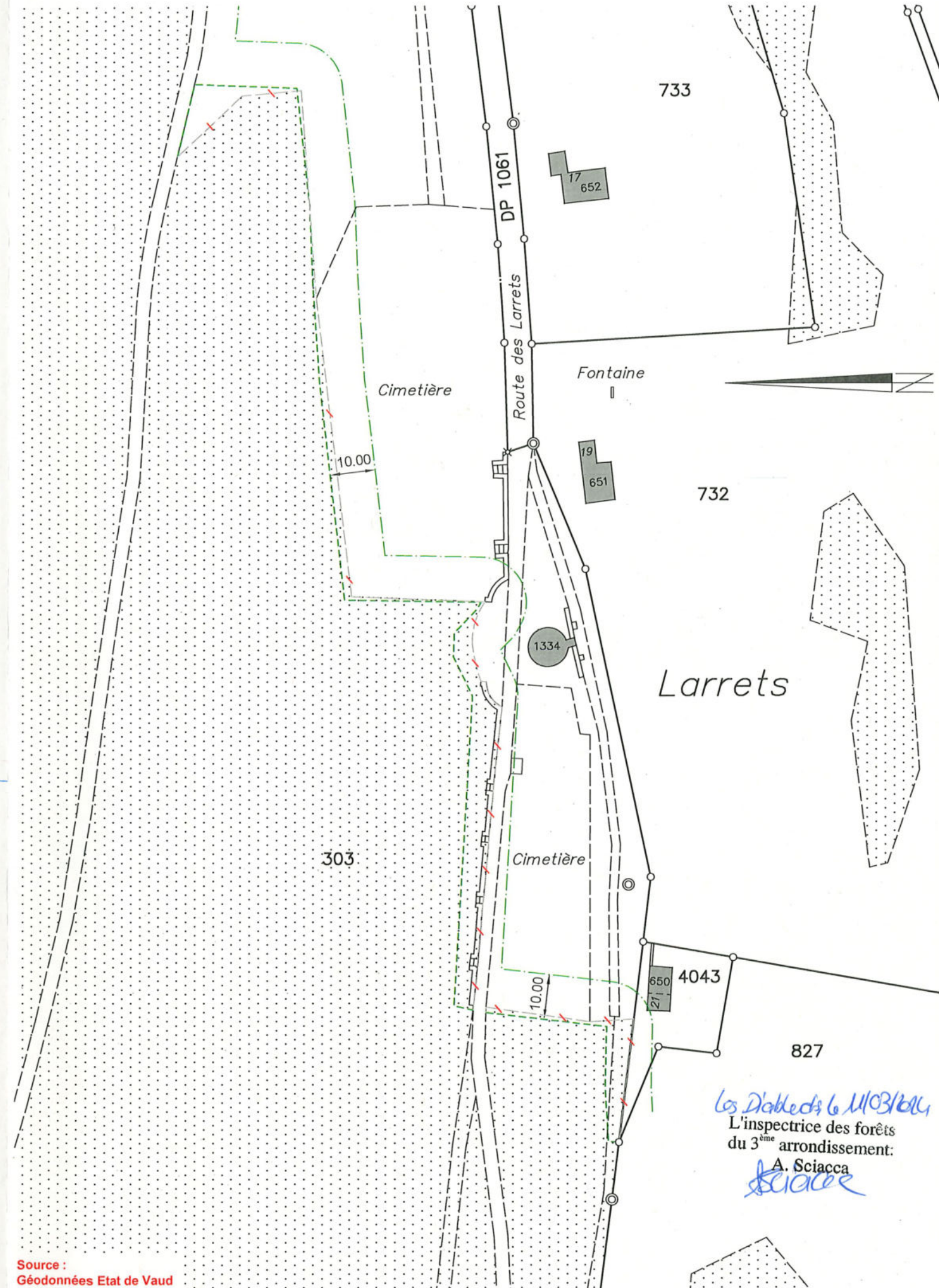
Objets soumis à l'enquête publique :

----- lisière forestière selon constatation de nature du 03.03.2022


Pour information :

..... forêt selon plan cadastral en vigueur

--- limite des constructions selon art. 27 LVLFo



Source : Géodonnées Etat de Vaud

Les Diablerets le 03/06/2024  
L'inspectrice des forêts  
du 3<sup>ème</sup> arrondissement:  
A. Sciacca  






COMMUNE DE LEYSIN

# RÉVISION DU PLAN GÉNÉRAL D'AFFECTATION

PLAN DE CONSTATATION DE LA NATURE FORESTIERE

**Secteur 5 - Crettex Jaquet**

**Echelle 1/1000**

approuvé par la Municipalité  
dans sa séance du **03 JUIN 2024**  
le Syndic : le Secrétaire :

soumis à l'enquête publique  
du **08 JUIN 2024** au **07 JUIL. 2024**  
le Syndic : le Secrétaire :

adopté par le Conseil communal  
dans sa séance du  
la Présidente : la Secrétaire :

approuvé par le Département compétent  
dans sa séance du  
la Cheffe du département :

**GÉO+ SOLUTIONS**  
Ingénieurs SA

Ch. du Plan 35 | 1865 Les Diablerets | 024 492 24 14  
diablerets@geo-solutions.ch  
www.geo-solutions.ch

Les Diablerets, novembre 2021  
mis à jour février 2024

Etienne BORLOZ  
Ing. HES / géom. officiel

Légende :

*Objets soumis à l'enquête publique :*

----- lisière forestière selon constatation  
de nature du 29.04.2021

*Pour information :*

..... forêt selon plan cadastral en vigueur

----- limite des constructions selon art. 27 LVLFO



les Dattavets, le 11/09/2024

L'inspectrice des forêts  
du 3<sup>ème</sup> arrondissement:

A. Sciacca

914

B1076 L1

836

DP 1124

voir plan secteur 17

DP 1126

909

857

858



iet

et





COMMUNE DE LEYSIN

# RÉVISION DU PLAN GÉNÉRAL D'AFFECTATION

## PLAN DE CONSTATATION DE LA NATURE FORESTIERE

### Secteur 5 - Crettex Jaquet

Echelle 1/1000

DT 3415.2.007



approuvé par la Municipalité dans sa séance du le Syndic : le Secrétaire :

soumis à l'enquête publique du au le Syndic : le Secrétaire :

adopté par le Conseil communal dans sa séance du la Présidente : la Secrétaire :

approuvé par le Département compétent dans sa séance du la Cheffe du département :

- Légende :**
- Objets soumis à l'enquête publique :**
- lièzière forestière selon constatation de nature du 29.04.2021
- Pour information :**
- forêt selon plan cadastral en vigueur
  - limite des constructions selon art. 27 LVLFo

**GÉO SOLUTIONS**  
Ingénieurs SA  
Ch. du Plan 35 | 1865 Les Diablerets | 024 492 24 14  
diablerets@geo-solutions.ch  
www.geo-solutions.ch

Les Diablerets, novembre 2021  
mis à jour février 2024

Source : Géodonnées Etat de Vaud





DT 3415.2.007

COMMUNE DE LEYSIN

# RÉVISION DU PLAN GÉNÉRAL D'AFFECTATION

## PLAN DE CONSTATATION DE LA NATURE FORESTIERE

### Secteur 6 - Grand Bys

#### Echelle 1/1000

approuvé par la Municipalité  
dans sa séance du **03 JUIN 2024**  
le Syndic : le Secrétaire :

soumis à l'enquête publique  
du **08 JUIN 2024** au **07 JUIL. 2024**  
le Syndic : le Secrétaire :

adopté par le Conseil communal  
dans sa séance du  
la Présidente : la Secrétaire :

approuvé par le Département compétent  
dans sa séance du  
la Cheffe du département :

**GÉO+ SOLUTIONS**  
Ingénieurs SA

Ch. du Plan 35 | 1865 Les Diablerets | 024 492 24 14  
diablerets@geo-solutions.ch  
www.geo-solutions.ch

Les Diablerets, novembre 2021

mis à jour février 2024

Etienne BURLAZ  
Ing. HES / géom. officiel

Légende :

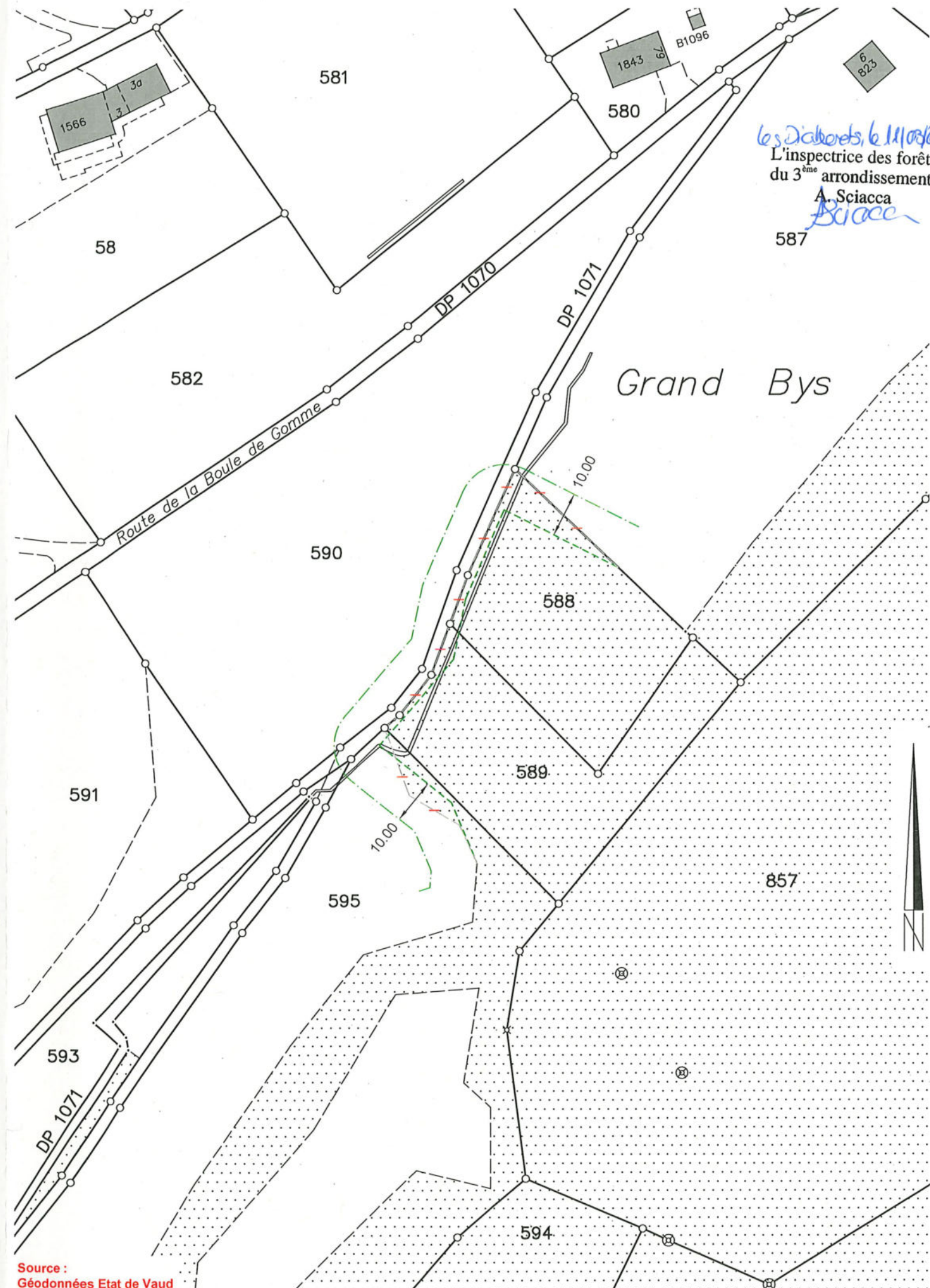
Objets soumis à l'enquête publique :

--- lisière forestière selon constatation  
de nature du 29.04.2021

Pour information :

--- forêt selon plan cadastral en vigueur

--- limite des constructions selon art. 27 LVLFo



Les Diablerets, le 11/02/2024  
L'inspectrice des forêts  
du 3<sup>ème</sup> arrondissement:  
A. Sciacca  
Briace

Source :  
Géodonnées Etat de Vaud





COMMUNE DE LEYSIN

# RÉVISION DU PLAN GÉNÉRAL D'AFFECTATION

## PLAN DE CONSTATATION DE LA NATURE FORESTIERE

### Secteur 7 - Léchère de Tré les Proz

Echelle 1/1000

approuvé par la Municipalité  
dans sa séance du 03 JUIN 2024  
le Syndic : le Secrétaire :

soumis à l'enquête publique  
du 08 JUIN 2024 au 07 JUL. 2024  
le Syndic : le Secrétaire :

adopté par le Conseil communal  
dans sa séance du  
la Présidente : la Secrétaire :

approuvé par le Département compétent  
dans sa séance du  
la Cheffe du département :

**GÉO+ SOLUTIONS**  
Ingénieurs SA

Ch. du Plan 35 | 1865 Les Diablerets | 024 492 24 14  
diablerets@geo-solutions.ch  
www.geo-solutions.ch

Les Diablerets, novembre 2021  
mis à jour février 2024

Etienne BOKROZ  
Ing. HES / geom. officiel

Légende :

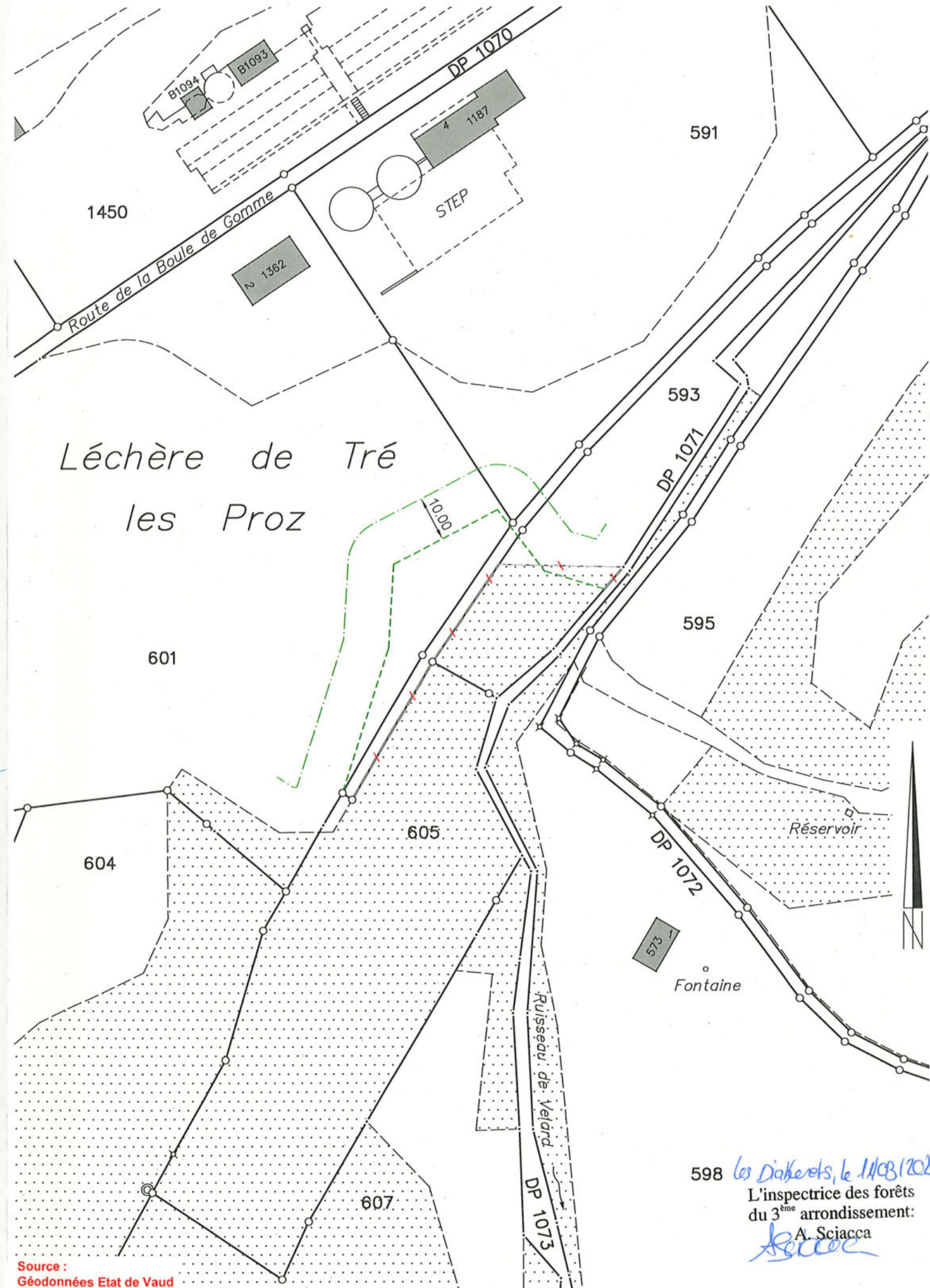
Objets soumis à l'enquête publique :

--- lisière forestière selon constatation  
de nature du 29.04.2021

Pour information :

□ forêt selon plan cadastral en vigueur

--- limite des constructions selon art. 27 LVLFO



Source :  
Géodonnées Etat de Vaud

598 Les Diablerets, le 11/03/2024  
L'inspectrice des forêts  
du 3<sup>ème</sup> arrondissement:  
A. Sciacca





DT 3415.2.007

COMMUNE DE LEYSIN

# RÉVISION DU PLAN GÉNÉRAL D'AFFECTATION


## PLAN DE CONSTATATION DE LA NATURE FORESTIERE

### Secteur 8 - Collonge

### Echelle 1/1000

approuvé par la Municipalité  
dans sa séance du **03 JUN 2024**  
le Syndic : le Secrétaire :

soumis à l'enquête publique  
du **08 JUN 2024** au **07 JUL. 2024**  
le Syndic : le Secrétaire :



adopté par le Conseil communal  
dans sa séance du  
la Présidente : la Secrétaire :

approuvé par le Département compétent  
dans sa séance du  
la Cheffe du département :

**GEO SOLUTIONS**  
Ingénieurs SA

Ch. du Plan 35 | 1865 Les Diablerets | 024 492 24 14  
diablerets@geo-solutions.ch  
www.geo-solutions.ch

Les Diablerets, novembre 2021  
mis à jour février 2024

Flavie BOKKOZ  
Ing. GES / géom. officiel

Légende :

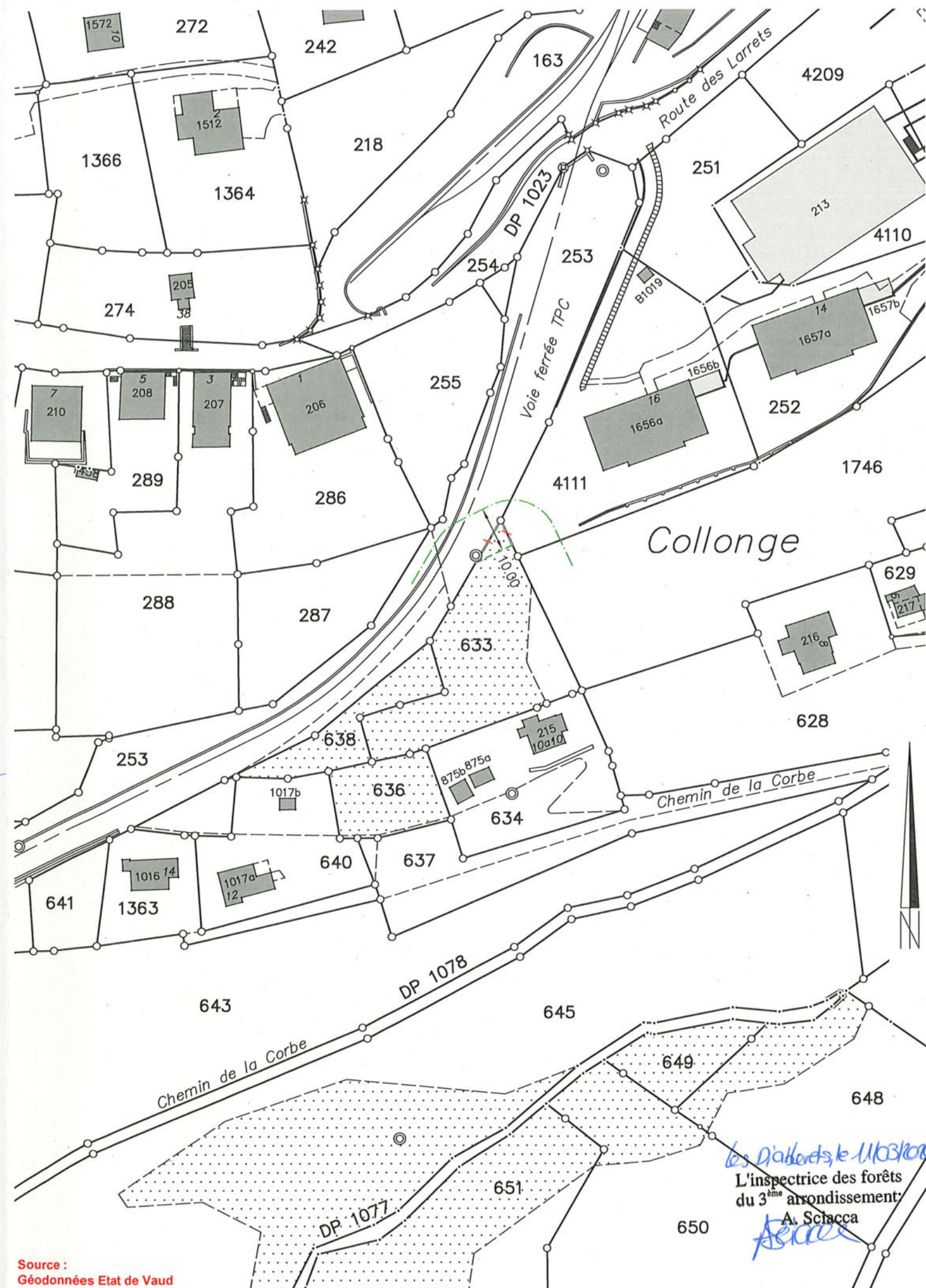
Objets soumis à l'enquête publique :

--- lisière forestière selon constatation  
de nature du 29.04.2021

Pour information :

--- forêt selon plan cadastral en vigueur

--- limite des constructions selon art. 27 LVLFO



Source :  
Géodonnées Etat de Vaud

les Diablerets, le 11/03/2024  
L'inspectrice des forêts  
du 3<sup>ème</sup> arrondissement  
A. Sciacca





DT 3415.2.007

COMMUNE DE LEYSIN

# RÉVISION DU PLAN GÉNÉRAL D'AFFECTATION

## PLAN DE CONSTATATION DE LA NATURE FORESTIERE

### Secteur 9 - Vers Plein

### Echelle 1/1000

approuvé par la Municipalité  
dans sa séance du  
le Syndic :                      le Secrétaire :

soumis à l'enquête publique  
du                      au  
le Syndic :                      le Secrétaire :

adopté par le Conseil communal  
dans sa séance du  
la Présidente :                      la Secrétaire :

approuvé par le Département compétent  
dans sa séance du  
la Cheffe du département :



Les Diablerets, novembre 2021  
mis à jour février 2024

#### Légende :

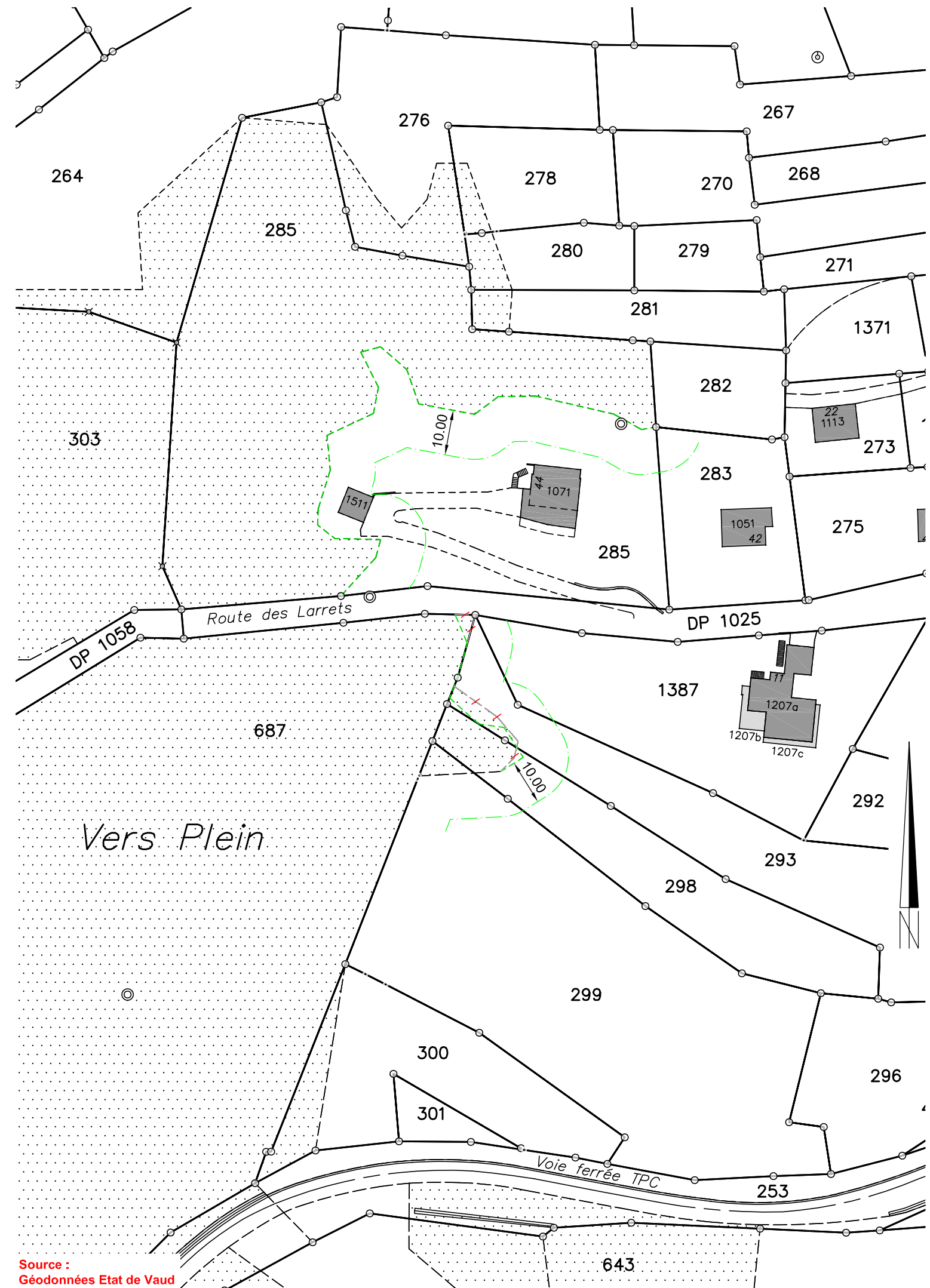
Objets soumis à l'enquête publique :

--- lisière forestière selon constatations  
de nature du 12.03.2008 et du 29.04.2021

Pour information :

--- forêt selon plan cadastral en vigueur

--- limite des constructions selon art. 27 LVLFO



Source :  
Géodonnées Etat de Vaud





COMMUNE DE LEYSIN

# RÉVISION DU PLAN GÉNÉRAL D'AFFECTATION

## PLAN DE CONSTATATION DE LA NATURE FORESTIERE

**Secteur 10 - Au Feydey**

Echelle 1/1000

approuvé par la Municipalité  
dans sa séance du **03 JUIN 2024**  
le Syndic : le Secrétaire :



soumis à l'enquête publique  
du **08 JUIN 2024** au **07 JUL. 2024**  
le Syndic : le Secrétaire :



adopté par le Conseil communal  
dans sa séance du  
la Présidente : la Secrétaire :

approuvé par le Département compétent  
dans sa séance du  
la Cheffe du département :

**GEO+ SOLUTIONS**  
Ingénieurs SA

Ch. du Plan 35 | 1865 Les Diablerets | 024 492 24 14  
diablerets@geo-solutions.ch  
www.geo-solutions.ch

Les Diablerets, novembre 2021  
mis à jour février 2024

Etienne BORLOZ  
Ing. HES / géom. officiel

**Légende :**

Objets soumis à l'enquête publique :

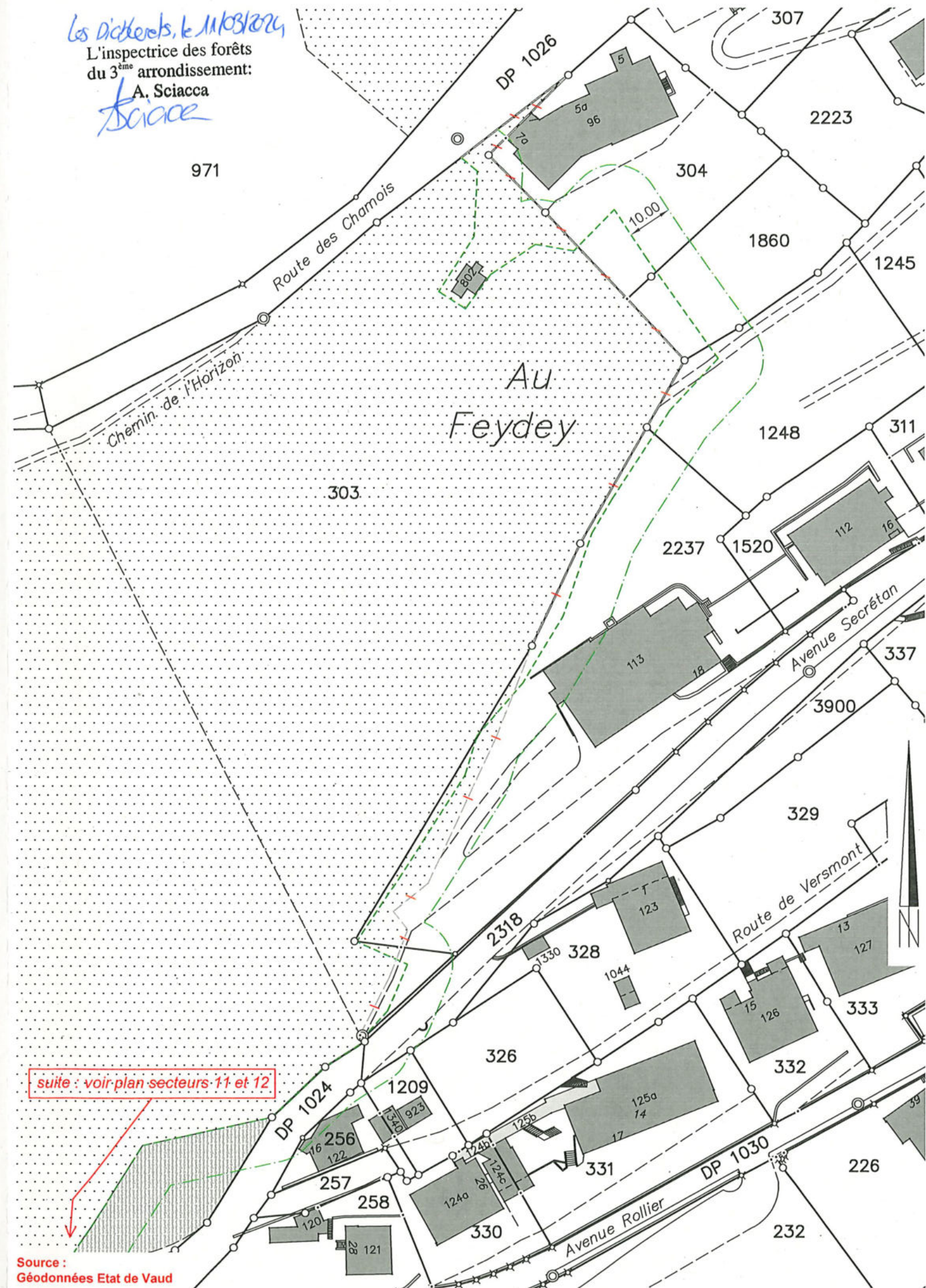
--- lisière forestière selon constatation  
de nature du 29.04.2021

Pour information :

--- forêt selon plan cadastral en vigueur

--- limite des constructions selon art. 27 LVLFo

*Les Diablerets, le 11/03/2024*  
L'inspectrice des forêts  
du 3<sup>ème</sup> arrondissement:  
A. Sciacca  
*Sciacca*



Source : Géodonnées Etat de Vaud





COMMUNE DE LEYSIN

# RÉVISION DU PLAN GÉNÉRAL D'AFFECTATION

PLAN DE CONSTATATION DE LA NATURE FORESTIERE

**Secteurs 11 et 12 - Sur le Sex**

**Echelle 1/1000**

approuvé par la Municipalité  
dans sa séance du **03 JUIN 2024**  
le Syndic : le Secrétaire :

soumis à l'enquête publique  
du **08 JUIN 2024** au **07 JUL. 2024**  
le Syndic : le Secrétaire :

adopté par le Conseil communal  
dans sa séance du  
la Présidente : la Secrétaire :

approuvé par le Département compétent  
dans sa séance du  
la Cheffe du département :

**GÉO** SOLUTIONS  
ingénieurs SA

Ch. du Plan 35 | 1865 Les Diablerets | 024 492 24 14  
diablerets@geo-solutions.ch  
www.geo-solutions.ch

Les Diablerets, novembre 2021  
mis à jour février 2024

Etienne BORLOZ  
Ing. HES / geom. officiel

Légende :

*Objets soumis à l'enquête publique :*

-----  
lisière forestière selon constatation  
de nature du 29.04.2021

*Pour information :*



forêt selon plan cadastral en vigueur



limite des constructions selon art. 27 LVL

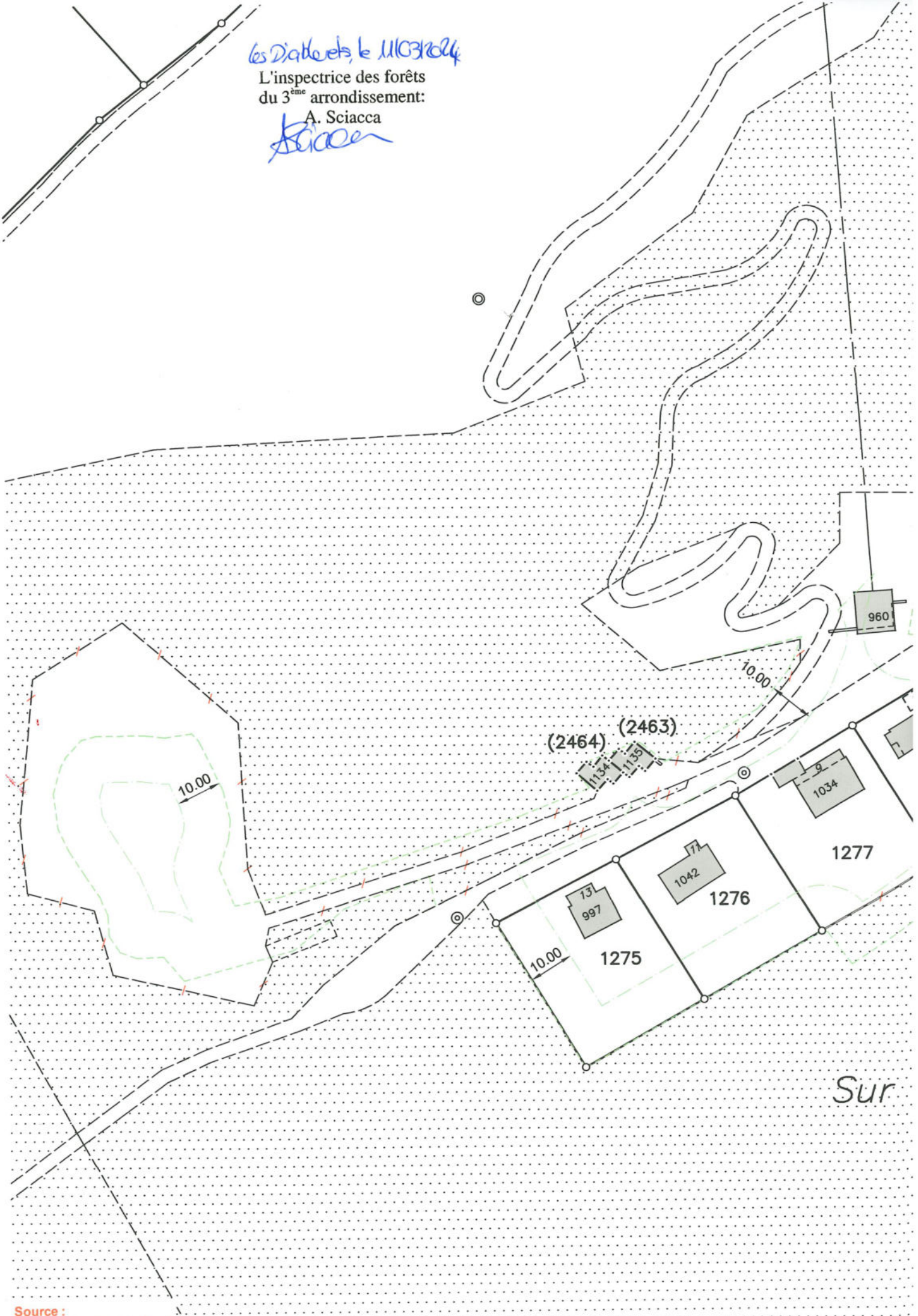


les Diablots, le 11/03/2014

L'inspectrice des forêts  
du 3<sup>ème</sup> arrondissement:

A. Sciacca

*Sciacca*







DT 3415.2.007

COMMUNE DE LEYSIN

# RÉVISION DU PLAN GÉNÉRAL D'AFFECTATION

## PLAN DE CONSTATATION DE LA NATURE FORESTIERE

### Secteurs 11 et 12 - Sur le Sex

Echelle 1/1000

approuvé par la Municipalité  
dans sa séance du  
le Syndic :

le Secrétaire :

soumis à l'enquête publique  
du au

le Syndic :

le Secrétaire :

adopté par le Conseil communal  
dans sa séance du  
la Présidente :

la Secrétaire :

approuvé par le Département compétent  
dans sa séance du  
la Cheffe du département :

**GÉO SOLUTIONS**  
Ingénieurs SA

Ch. du Plan 35 | 1865 Les Diablerets | 024 492 24 14  
diablerets@geo-solutions.ch  
www.geo-solutions.ch

Les Diablerets, novembre 2021  
mis à jour février 2024

Légende :

Objets soumis à l'enquête publique :

--- lisière forestière selon constatation  
de nature du 29.04.2021

Pour information :

--- forêt selon plan cadastral en vigueur

--- limite des constructions selon art. 27 LVLFO



Source :  
Géodonnées Etat de Vaud





COMMUNE DE LEYSIN

# RÉVISION DU PLAN GÉNÉRAL D'AFFECTATION

## PLAN DE CONSTATATION DE LA NATURE FORESTIERE

### Secteur 13 - En Praz Réaz

#### Echelle 1/1000

approuvé par la Municipalité  
dans sa séance du **03 JUIN 2024**  
le Syndic : le Secrétaire :

soumis à l'enquête publique  
du **08 JUIN 2024** au **07 JUL. 2024**  
le Syndic : le Secrétaire :

adopté par le Conseil communal  
dans sa séance du  
la Présidente : la Secrétaire :

approuvé par le Département compétent  
dans sa séance du  
la Cheffe du département :

**GÉO+ SOLUTIONS**  
Ingénieurs SA

Ch. du Plan 35 | 1865 Les Diablerets | 024 492 24 14  
diablerets@geo-solutions.ch  
www.geo-solutions.ch

Les Diablerets, novembre 2021  
mis à jour février 2024

Stéphanie FORLOZ  
Ing. HES / geom. officiel

#### Légende :

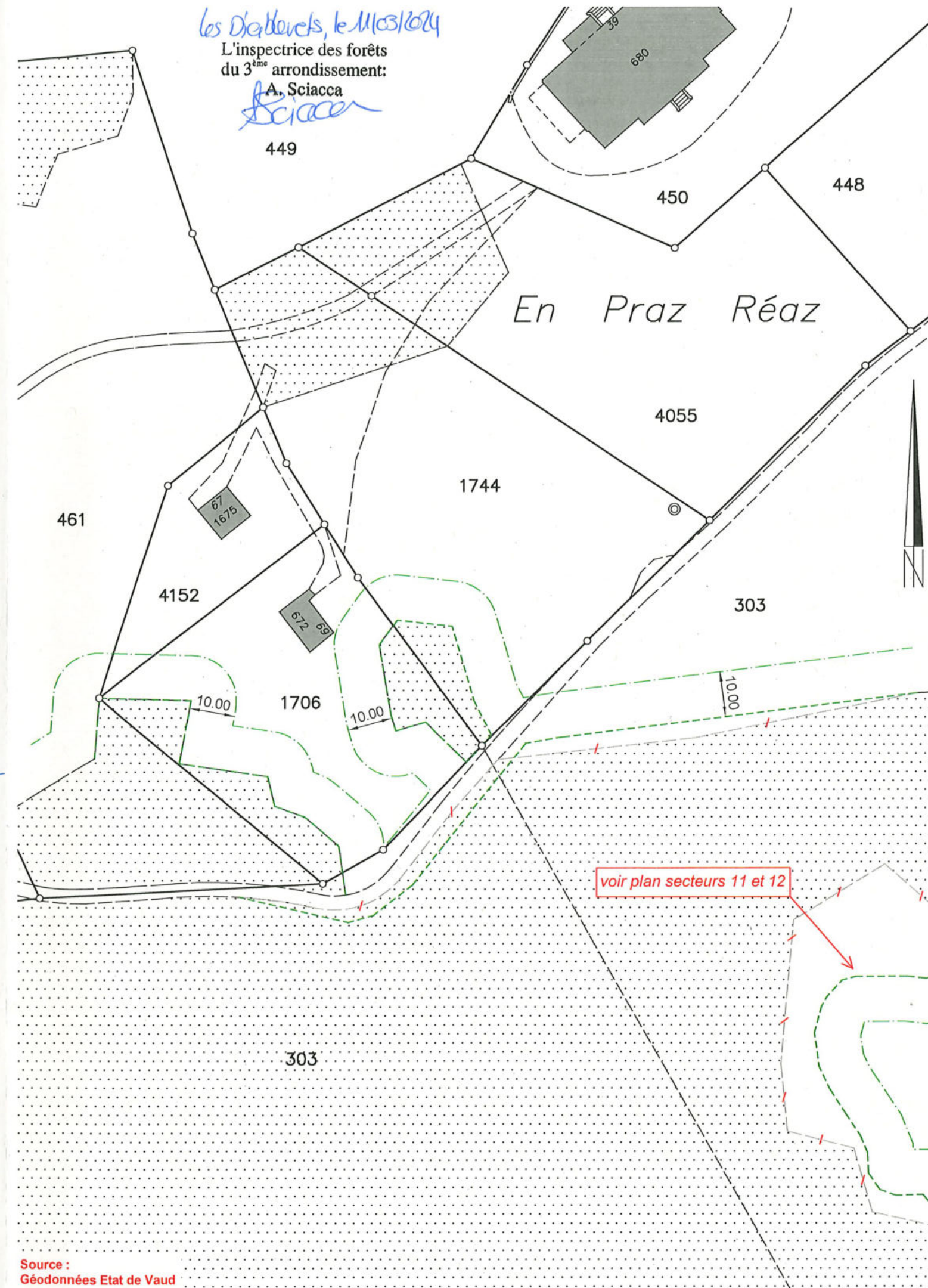
Objets soumis à l'enquête publique :

--- lisière forestière selon constatation  
de nature du 29.04.2021 et du 20.06.2023

Pour information :

▢ forêt selon plan cadastral en vigueur

--- limite des constructions selon art. 27 LVLFo



Les Diablerets, le 11/03/2024  
L'inspectrice des forêts  
du 3<sup>ème</sup> arrondissement:  
A. Sciacca  
*Sciacca*





COMMUNE DE LEYSIN

# RÉVISION DU PLAN GÉNÉRAL D'AFFECTATION

## PLAN DE CONSTATATION DE LA NATURE FORESTIERE

### Secteur 14 - La Collure

### Echelle 1/1000

approuvé par la Municipalité  
dans sa séance du **03 JUIN 2024**  
le Syndic : le Secrétaire :

soumis à l'enquête publique  
du **08 JUIN 2024** au **07 JUL. 2024**  
le Syndic : le Secrétaire :



adopté par le Conseil communal  
dans sa séance du  
la Présidente : la Secrétaire :

approuvé par le Département compétent  
dans sa séance du  
la Cheffe du département :

**GÉO+ SOLUTIONS**  
Ingénieurs SA


Ch. du Plan 35 | 1865 Les Diablerets | 024 492 24 14  
diablerets@geo-solutions.ch  
www.geo-solutions.ch

Les Diablerets, novembre 2021  
mis à jour février 2024


  
Etienne BORTOZ  
Ing. HES / geom. officiel

#### Légende :

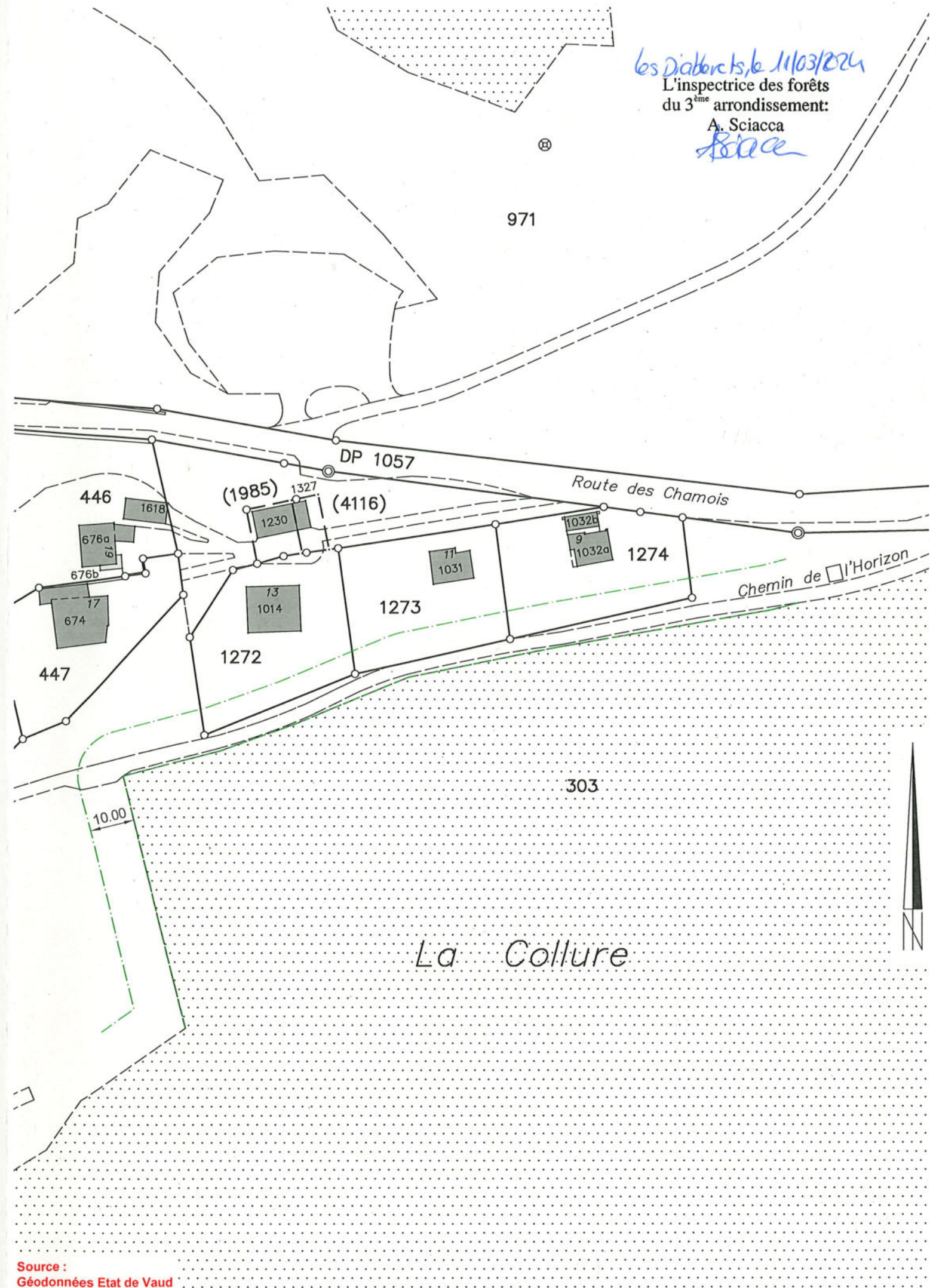
Objets soumis à l'enquête publique :


 lisière forestière selon constatation  
de nature du 29.04.2021

Pour information :

 forêt selon plan cadastral en vigueur

 limite des constructions selon art. 27 LVLFo



Les Diablerets, le 11/03/2024  
L'inspectrice des forêts  
du 3<sup>ème</sup> arrondissement:  
A. Sciacca  


Source :  
Géodonnées Etat de Vaud





DT 3415.2.007

COMMUNE DE LEYSIN

# RÉVISION DU PLAN GÉNÉRAL D'AFFECTATION

## PLAN DE CONSTATATION DE LA NATURE FORESTIERE

### Secteur 15 - Veyges

### Echelle 1/1000

approuvé par la Municipalité  
dans sa séance du **03 JUIN 2024**  
le Syndic : le Secrétaire :

soumis à l'enquête publique  
du **08 JUIN 2024** au **07 JUIL. 2024**  
le Syndic : le Secrétaire :

  
Municipalité de Leysin

  
Municipalité de Leysin


adopté par le Conseil communal  
dans sa séance du  
la Présidente : la Secrétaire :

approuvé par le Département compétent  
dans sa séance du  
la Cheffe du département :

**GEO SOLUTIONS**  
Ingénieurs SA

Ch. du Plan 35 | 1865 Les Diablerets | 024 492 24 14  
diablerets@geo-solutions.ch  
www.geo-solutions.ch

Les Diablerets, novembre 2021  
mis à jour février 2024

  
Franine BORLOZ  
Ing. HES / géom. officiel

Légende :

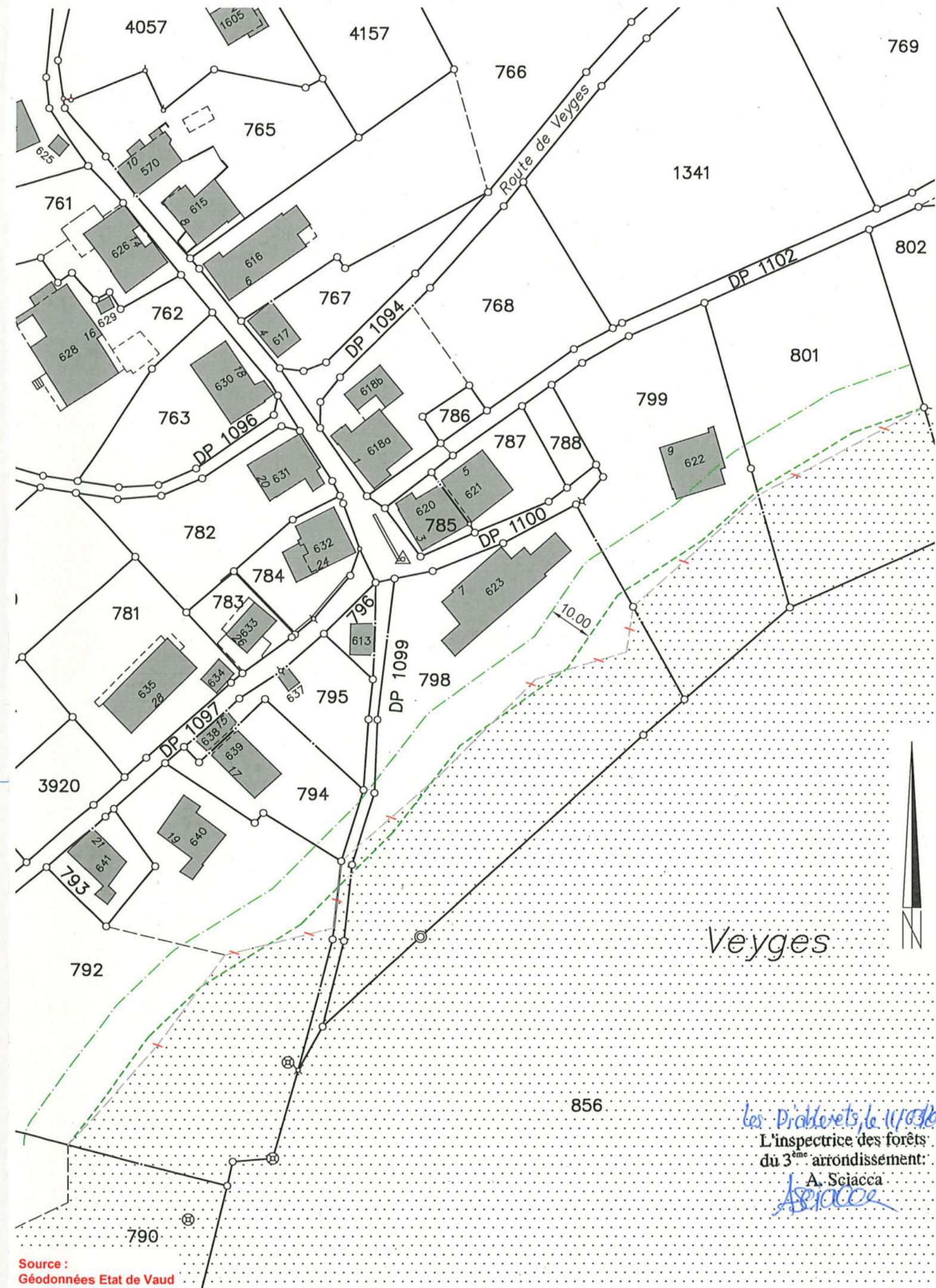
Objets soumis à l'enquête publique :

--- lisière forestière selon constatation  
de nature du 29.04.2021


Pour information :

--- forêt selon plan cadastral en vigueur

--- limite des constructions selon art. 27 LVLFO



Veyges

Les Diablerets, le 11/07/2024  
L'inspectrice des forêts  
du 3<sup>ème</sup> arrondissement:  
A. Sciacca  


Source :  
Géodonnées Etat de Vaud





DT 3415.2.007

COMMUNE DE LEYSIN

# RÉVISION DU PLAN GÉNÉRAL D'AFFECTATION

## PLAN DE CONSTATATION DE LA NATURE FORESTIERE

### Secteur 16 - Les Fenives

#### Echelle 1/1000

approuvé par la Municipalité dans sa séance du **03 JUIN 2024**  
le Syndic : \_\_\_\_\_ le Secrétaire :



soumis à l'enquête publique du **08 JUIN 2024** au **07 JUL. 2024**  
le Syndic : \_\_\_\_\_ le Secrétaire :



adopté par le Conseil communal dans sa séance du \_\_\_\_\_  
la Présidente : \_\_\_\_\_ la Secrétaire :

approuvé par le Département compétent dans sa séance du \_\_\_\_\_  
la Cheffe du département :

**GEO+ SOLUTIONS**  
Ingénieurs SA

Ch. du Plan 35 | 1865 Les Diablerets | 024 492 24 14  
diablerets@geo-solutions.ch  
www.geo-solutions.ch

Les Diablerets, novembre 2021  
mis à jour février 2024

Henri BURLOZ  
Ing. HES / géom. officiel

Légende :

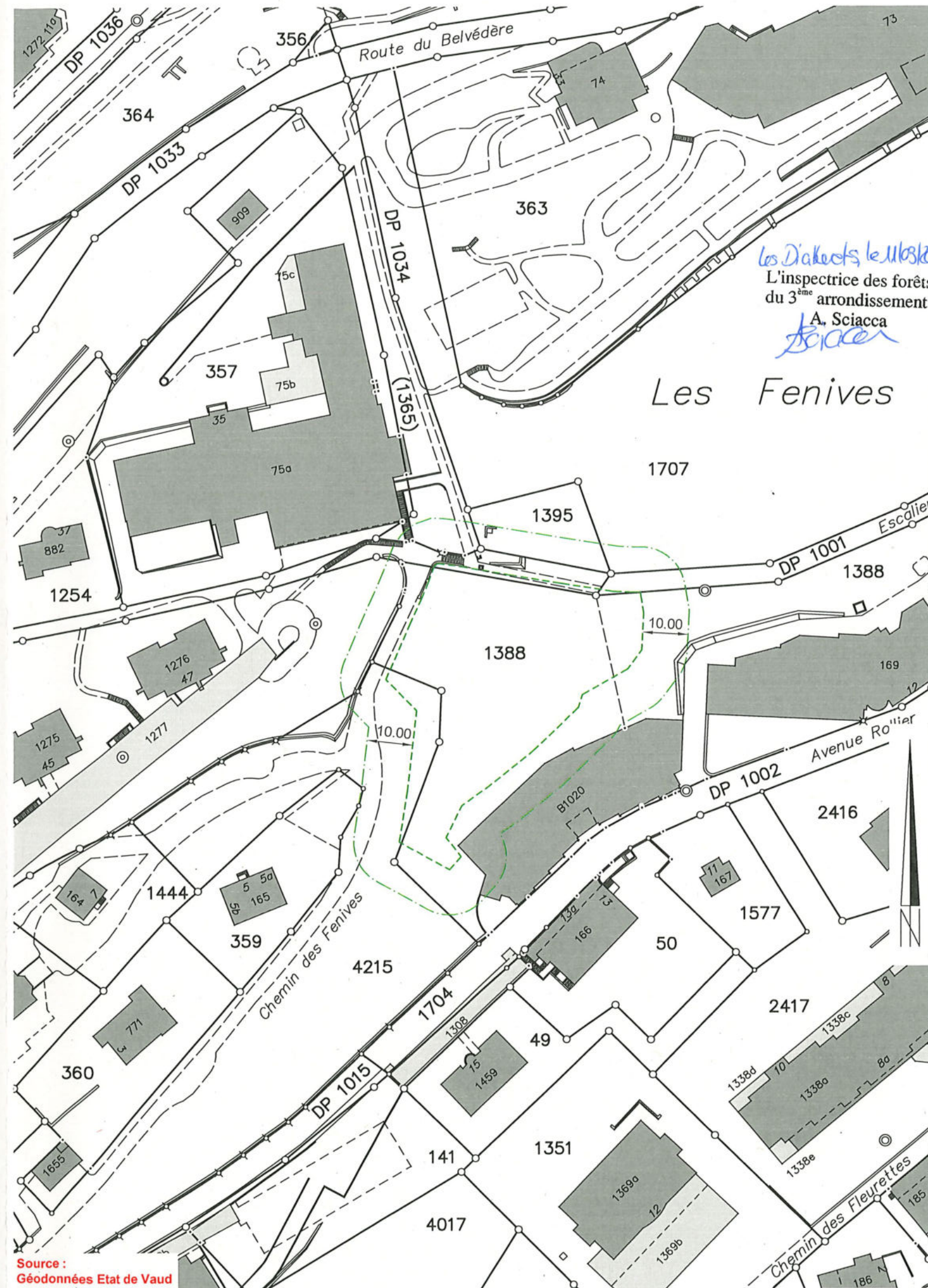
Objets soumis à l'enquête publique :

--- lisière forestière selon constatation de nature du 22.07.2021

Pour information :

--- forêt selon plan cadastral en vigueur

--- limite des constructions selon art. 27 LVLFo



Les Diablerets le 11/03/2024  
L'inspectrice des forêts  
du 3<sup>ème</sup> arrondissement:  
A. Sciacca  
*Sciacca*

Les Fenives

Source : Géodonnées Etat de Vaud





COMMUNE DE LEYSIN

# RÉVISION DU PLAN GÉNÉRAL D'AFFECTATION

## PLAN DE CONSTATATION DE LA NATURE FORESTIERE

### Secteur 17 - Les Feuilles

#### Echelle 1/1000

approuvé par la Municipalité  
dans sa séance du **03 JUIN 2024**  
le Syndic : le Secrétaire :

soumis à l'enquête publique  
du **03 JUIN 2024** au **07 JUL. 2024**  
le Syndic : le Secrétaire :

adopté par le Conseil communal  
dans sa séance du  
la Présidente : la Secrétaire :

approuvé par le Département compétent  
dans sa séance du  
la Cheffe du département :

**GÉO+ SOLUTIONS**  
Ingénieurs SA  
Ch. du Plan 35 | 1865 Les Diablerets | 024 492 24 14  
diablerets@geo-solutions.ch  
www.geo-solutions.ch

Les Diablerets, novembre 2021  
mis à jour février 2024

Etienne BORLOZ  
Ing. HES / géom. officiel

#### Légende :

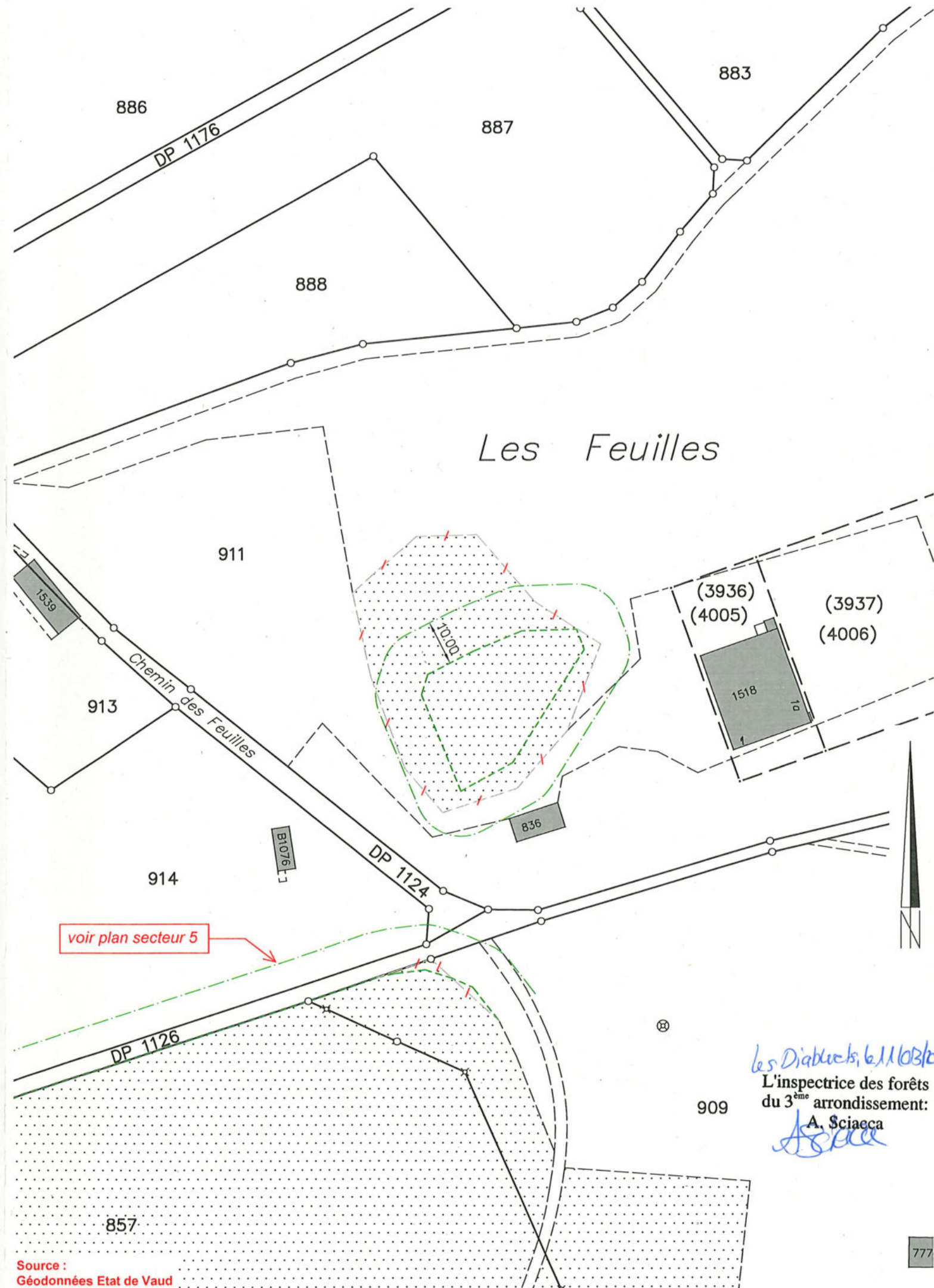
Objets soumis à l'enquête publique :

--- lisière forestière selon constatation  
de nature du 27.11.2020

Pour information :

--- forêt selon plan cadastral en vigueur

--- limite des constructions selon art. 27 LVLFo



les Diablerets, le 11/03/2024  
L'inspectrice des forêts  
du 3<sup>ème</sup> arrondissement:  
A. Sciacca  
*ASACCA*





COMMUNE DE LEYSIN

# RÉVISION DU PLAN GÉNÉRAL D'AFFECTATION

## PLAN DE CONSTATATION DE LA NATURE FORESTIERE

### Secteur 18 - En Palettaz

Echelle 1/1000

approuvé par la Municipalité dans sa séance du le Syndic : le Secrétaire :

soumis à l'enquête publique du au le Syndic : le Secrétaire :

adopté par le Conseil communal dans sa séance du la Présidente : la Secrétaire :

approuvé par le Département compétent dans sa séance du la Cheffe du département :

**GÉO SOLUTIONS**  
Ingénieurs SA

Ch. du Plan 35 | 1865 Les Diablerets | 024 492 24 14  
diablerets@geo-solutions.ch  
www.geo-solutions.ch

Les Diablerets, juillet 2023  
mis à jour février 2024

**Légende :**

**Objets soumis à l'enquête publique :**

--- lisière forestière selon constatations de nature du 08.09.2008, du 14.01.2011 et du 20.06.2023

**Pour information :**

--- forêt selon plan cadastral en vigueur

--- limite des constructions selon art. 27 LVLFO



Source : Géodonnées Etat de Vaud