



COMMUNE DE LEYSIN

RÉVISION DU PLAN GÉNÉRAL D'AFFECTATION



PLAN DE CONSTATATION DE LA NATURE FORESTIERE


Secteur 1 - Esserts

Echelle 1/1000

approuvé par la Municipalité
dans sa séance du **03 JUIN 2024**
le Syndic : le Secrétaire :

soumis à l'enquête publique
du **08 JUIN 2024** au **07 JUL. 2024**
le Syndic : le Secrétaire :

adopté par le Conseil communal
dans sa séance du
la Présidente : la Secrétaire :

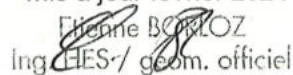
approuvé par le Département compétent
dans sa séance du
la Cheffe du département :

GÉO SOLUTIONS
Ingénieurs SA

Ch. du Plan 35 | 1865 Les Diablerets | 024 492 24 14
diablerets@geo-solutions.ch
www.geo-solutions.ch


Les Diablerets, novembre 2021

mis à jour février 2024



Etienne BONDROZ
Ing. GÉS-/ geom. officiel

Légende :

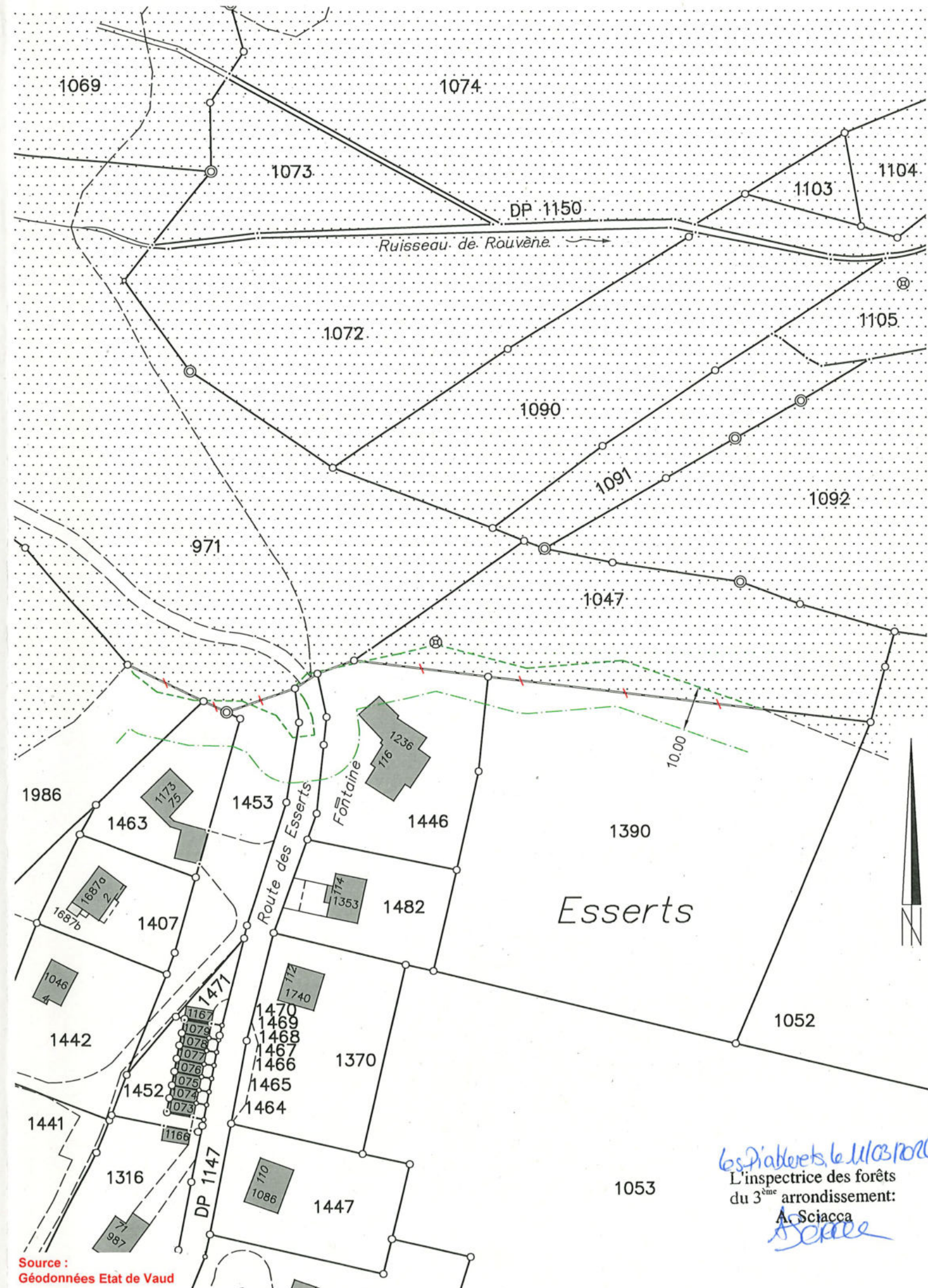
Objets soumis à l'enquête publique :

 lisière forestière selon constatation
de nature du 29.04.2021

Pour information :

 forêt selon plan cadastral en vigueur

 limite des constructions selon art. 27 LVLFo



Source :
Géodonnées Etat de Vaud


L'inspectrice des forêts
du 3^{ème} arrondissement:
Ar Sciacca



COMMUNE DE LEYSIN

RÉVISION DU PLAN GÉNÉRAL D'AFFECTATION


PLAN DE CONSTATATION DE LA NATURE FORESTIERE

Secteur 3 - Vers Vuarin

Echelle 1/1000

approuvé par la Municipalité dans sa séance du **03 JUIN 2024**
le Syndic : le Secrétaire :

soumis à l'enquête publique du **08 JUIN 2024** au **07 JUL. 2024**
le Syndic : le Secrétaire :


Municipalité de Leysin


Municipalité de Leysin

adopté par le Conseil communal dans sa séance du
la Présidente : la Secrétaire :

approuvé par le Département compétent dans sa séance du
la Cheffe du département :

GÉO SOLUTIONS
Ingénieurs SA

Ch. du Plan 35 | 1865 Les Diablerets | 024 492 24 14
diablerets@geo-solutions.ch
www.geo-solutions.ch

Les Diablerets, novembre 2021
mis à jour février 2024
Etienne BORLOZ
Ing. HES / géom. officiel

Légende :

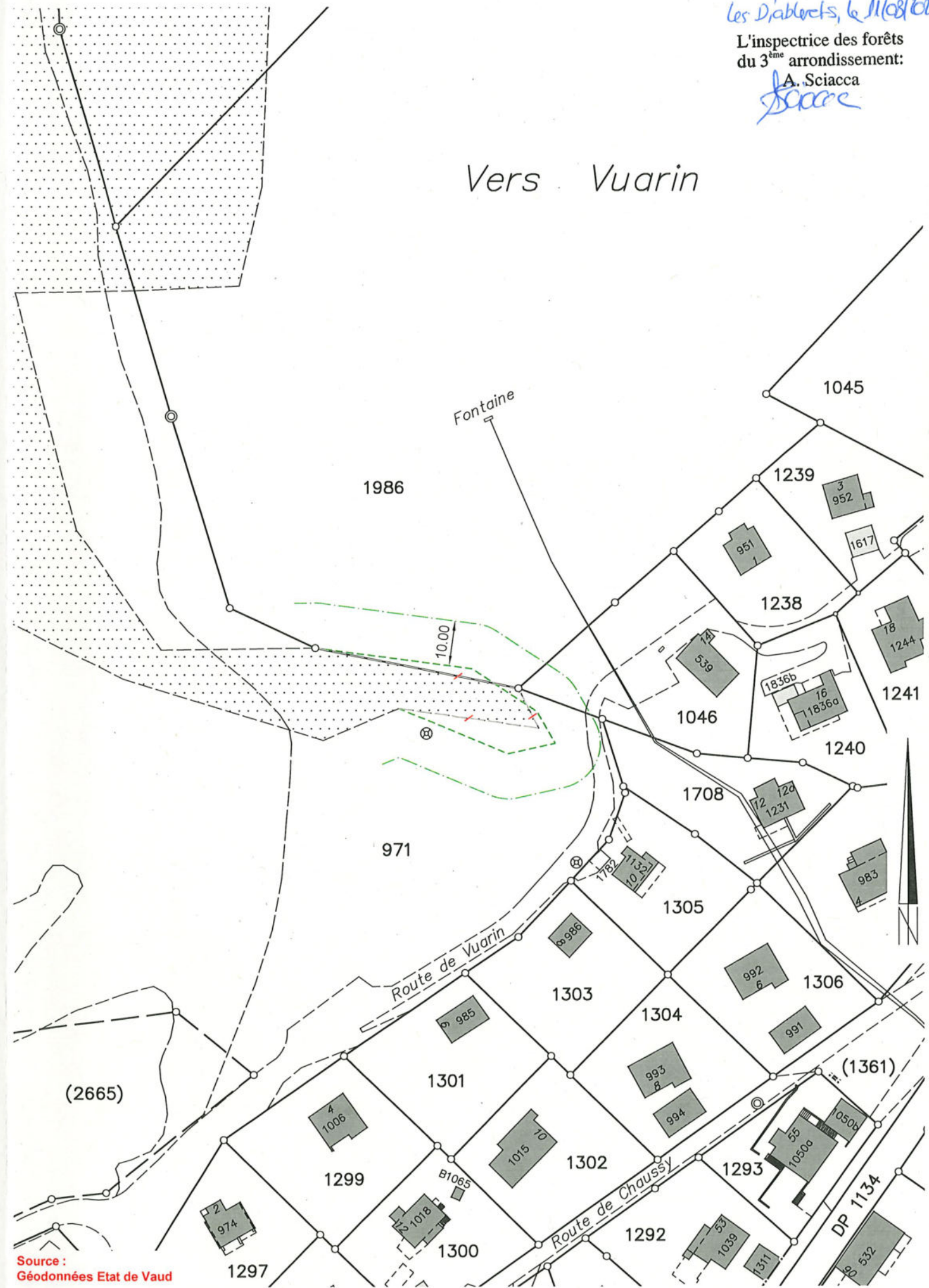
Objets soumis à l'enquête publique :

--- lisière forestière selon constatation de nature du 29.04.2021

Pour information :

--- forêt selon plan cadastral en vigueur

--- limite des constructions selon art. 27 LVLFo



Les Diablerets, le 11/08/2024
L'inspectrice des forêts
du 3^{ème} arrondissement:
A. Sciacca
Sciacca



COMMUNE DE LEYSIN

RÉVISION DU PLAN GÉNÉRAL D'AFFECTATION

PLAN DE CONSTATATION DE LA NATURE FORESTIERE

Secteur 4 - Larrets

Echelle 1/1000

approuvé par la Municipalité
dans sa séance du **03 JUIN 2024**
le Syndic : le Secrétaire :

soumis à l'enquête publique
du **08 JUIN 2024** au **07 JUL. 2024**
le Syndic : le Secrétaire :







adopté par le Conseil communal
dans sa séance du
la Présidente : la Secrétaire :

approuvé par le Département compétent
dans sa séance du
la Cheffe du département :

GEO SOLUTIONS
Ingénieurs SA

Ch. du Plan 35 | 1865 Les Diablerets | 024 492 24 14
diablerets@geo-solutions.ch
www.geo-solutions.ch

Les Diablerets, avril 2022
mis à jour février 2024

Etienne BOKLOZ
Ing. HES / geom. officiel

Légende :

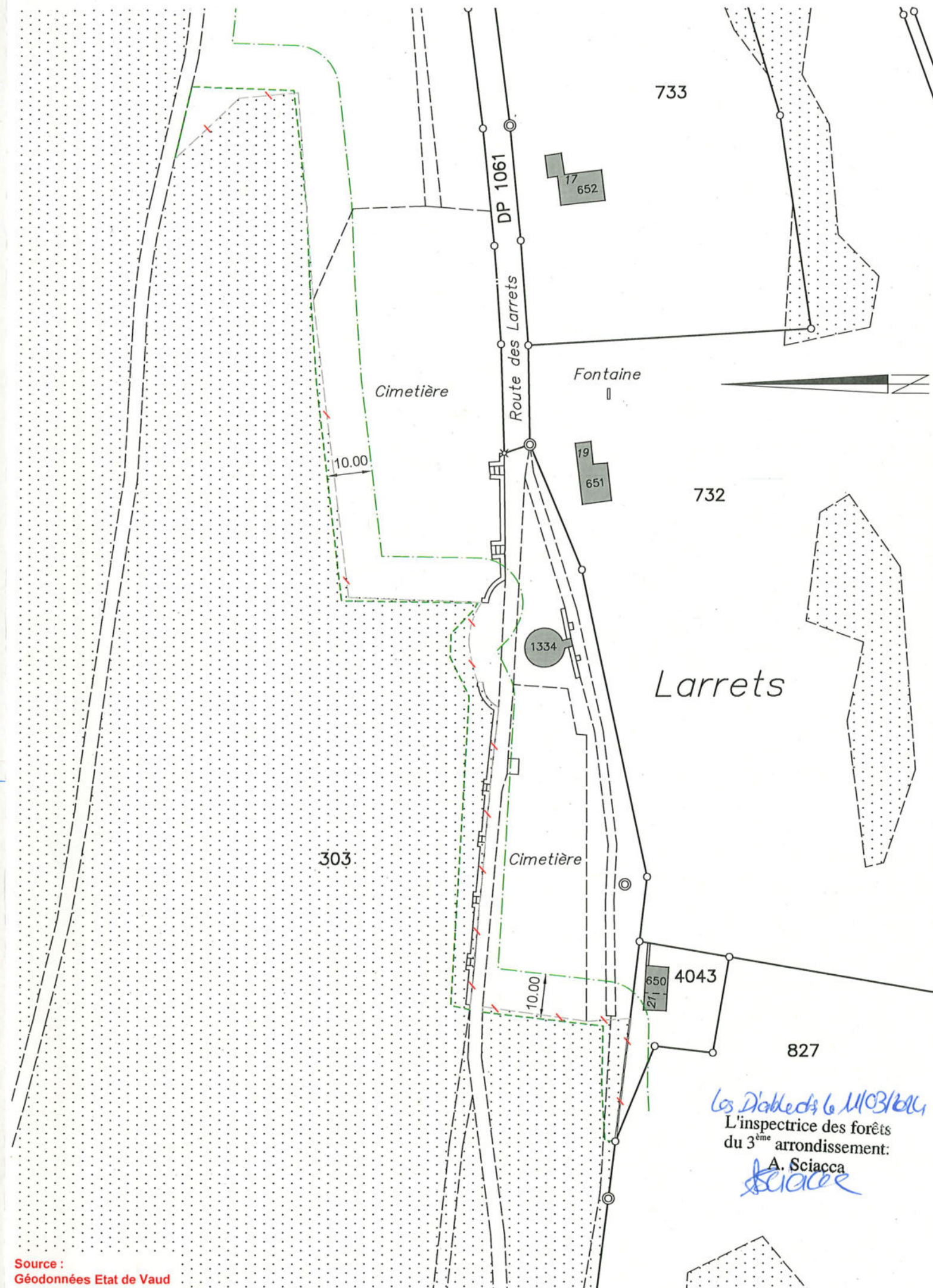
Objets soumis à l'enquête publique :

----- lisière forestière selon constatation
de nature du 03.03.2022


Pour information :

..... forêt selon plan cadastral en vigueur

--- limite des constructions selon art. 27 LVLFo



Source :
Géodonnées Etat de Vaud

Les Diablerets le 03/06/2024
L'inspectrice des forêts
du 3^{ème} arrondissement:
A. Sciacca




COMMUNE DE LEYSIN

RÉVISION DU PLAN GÉNÉRAL D'AFFECTATION

PLAN DE CONSTATATION DE LA NATURE FORESTIERE

Secteur 5 - Crettex Jaquet

Echelle 1/1000

approuvé par la Municipalité
dans sa séance du **03 JUIN 2024**
le Syndic : le Secrétaire :

soumis à l'enquête publique
du **08 JUIN 2024** au **07 JUIL. 2024**
le Syndic : le Secrétaire :

adopté par le Conseil communal
dans sa séance du
la Présidente : la Secrétaire :

approuvé par le Département compétent
dans sa séance du
la Cheffe du département :

GÉO+ SOLUTIONS
Ingénieurs SA

Ch. du Plan 35 | 1865 Les Diablerets | 024 492 24 14
diablerets@geo-solutions.ch
www.geo-solutions.ch

Les Diablerets, novembre 2021
mis à jour février 2024

Etienne BORLOZ
Ing. HES / géom. officiel

Légende :

Objets soumis à l'enquête publique :

----- lisière forestière selon constatation
de nature du 29.04.2021

Pour information :

..... forêt selon plan cadastral en vigueur

----- limite des constructions selon art. 27 LVLFO

les Dattavets, le 11/09/2024

L'inspectrice des forêts
du 3^{ème} arrondissement:

A. Sciacca

914

B1076 L1

836

DP 1124

voir plan secteur 17

DP 1126

909

857

858



iet

et



COMMUNE DE LEYSIN

RÉVISION DU PLAN GÉNÉRAL D'AFFECTATION

PLAN DE CONSTATATION DE LA NATURE FORESTIERE

Secteur 5 - Crettex Jaquet

Echelle 1/1000

DT 3415.2.007



approuvé par la Municipalité dans sa séance du le Syndic : le Secrétaire :

soumis à l'enquête publique du au le Syndic : le Secrétaire :

adopté par le Conseil communal dans sa séance du la Présidente : la Secrétaire :

approuvé par le Département compétent dans sa séance du la Cheffe du département :

Légende :

Objets soumis à l'enquête publique :

--- lisière forestière selon constatation de nature du 29.04.2021

Pour information :

--- forêt selon plan cadastral en vigueur

--- limite des constructions selon art. 27 LVLFo

Source : Géodonnées Etat de Vaud



Les Diablerets, novembre 2021
mis à jour février 2024



DT 3415.2.007

COMMUNE DE LEYSIN

RÉVISION DU PLAN GÉNÉRAL D'AFFECTATION

PLAN DE CONSTATATION DE LA NATURE FORESTIERE

Secteur 6 - Grand Bys

Echelle 1/1000

approuvé par la Municipalité
dans sa séance du **03 JUIN 2024**
le Syndic : le Secrétaire :

soumis à l'enquête publique
du **08 JUIN 2024** au **07 JUIL. 2024**
le Syndic : le Secrétaire :

adopté par le Conseil communal
dans sa séance du
la Présidente : la Secrétaire :

approuvé par le Département compétent
dans sa séance du
la Cheffe du département :

GÉO SOLUTIONS
Ingénieurs SA
Ch. du Plan 35 | 1865 Les Diablerets | 024 492 24 14
diablerets@geo-solutions.ch
www.geo-solutions.ch

Les Diablerets, novembre 2021

mis à jour février 2024

Etienne BURLAZ
Ing. HES / géom. officiel

Légende :

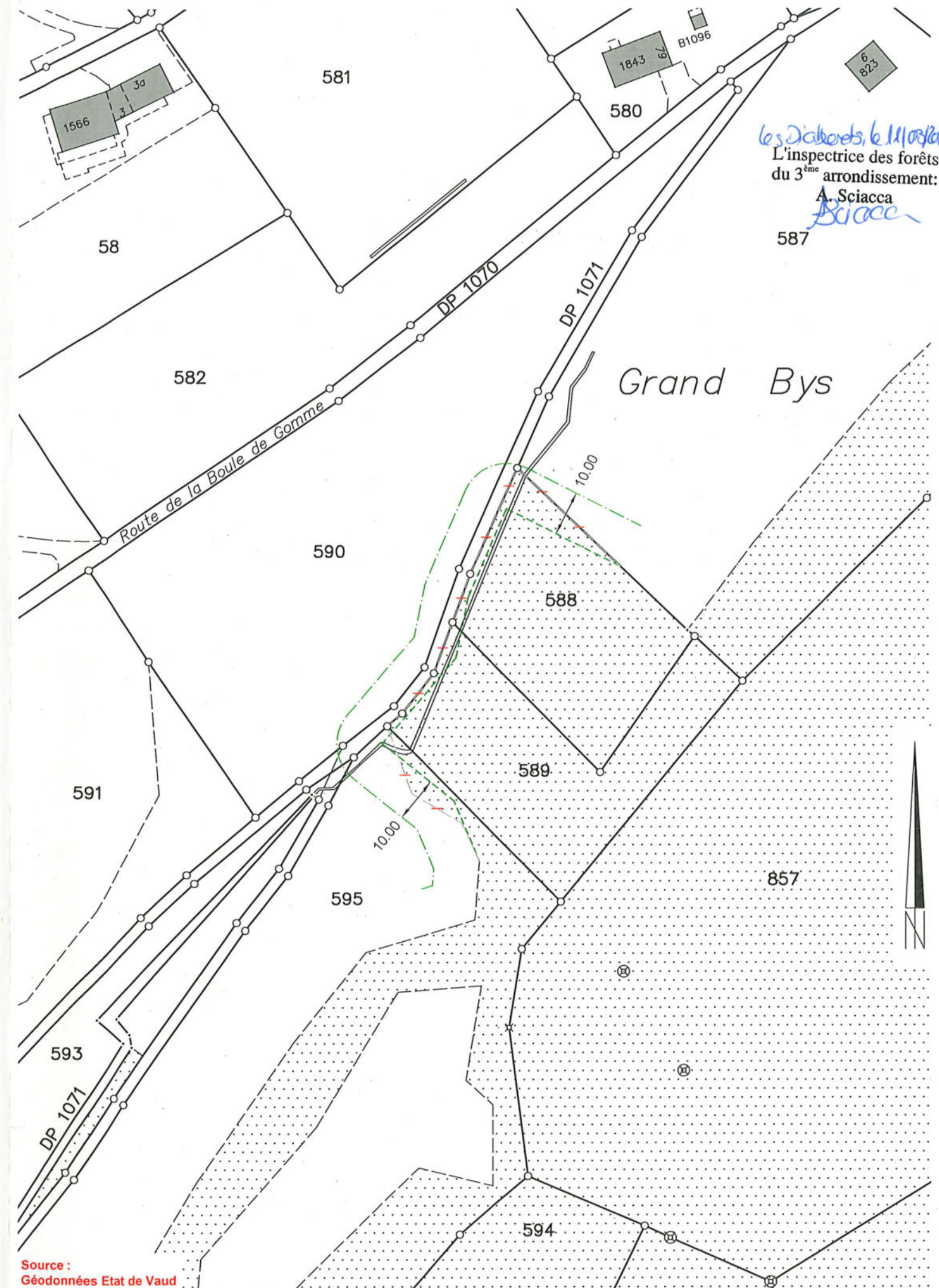
Objets soumis à l'enquête publique :

--- lisière forestière selon constatation
de nature du 29.04.2021

Pour information :

--- forêt selon plan cadastral en vigueur

--- limite des constructions selon art. 27 LVLFo





COMMUNE DE LEYSIN

RÉVISION DU PLAN GÉNÉRAL D'AFFECTATION

PLAN DE CONSTATATION DE LA NATURE FORESTIERE

Secteur 7 - Léchère de Tré les Proz

Echelle 1/1000

approuvé par la Municipalité dans sa séance du 03 JUIN 2024
le Syndic : le Secrétaire :

soumis à l'enquête publique du 08 JUIN 2024 au 07 JUL. 2024
le Syndic : le Secrétaire :

adopté par le Conseil communal dans sa séance du la Présidente : la Secrétaire :

approuvé par le Département compétent dans sa séance du la Cheffe du département :

GÉO+ SOLUTIONS
Ingénieurs SA

Ch. du Plan 35 | 1865 Les Diablerets | 024 492 24 14
diablerets@geo-solutions.ch
www.geo-solutions.ch

Les Diablerets, novembre 2021
mis à jour février 2024

Etienne BOKROZ
Ing. HES / geom. officiel

Légende :

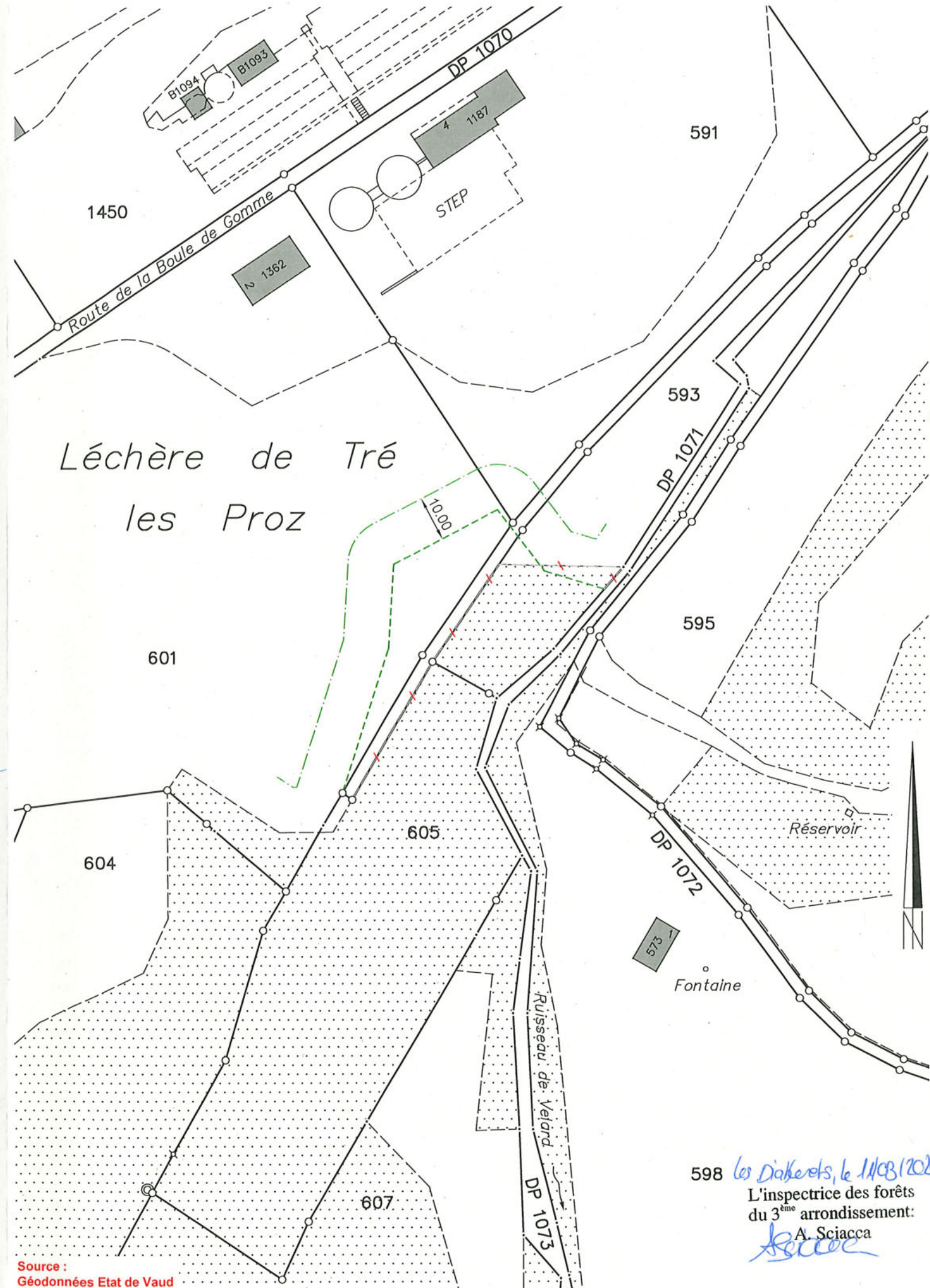
Objets soumis à l'enquête publique :

--- lisière forestière selon constatation de nature du 29.04.2021

Pour information :

□ forêt selon plan cadastral en vigueur

--- limite des constructions selon art. 27 LVLFO



Source : Géodonnées Etat de Vaud

598 Les Diablerets, le 11/03/2024
L'inspectrice des forêts
du 3^{ème} arrondissement:
A. Sciacca



DT 3415.2.007

COMMUNE DE LEYSIN

RÉVISION DU PLAN GÉNÉRAL D'AFFECTATION

PLAN DE CONSTATATION DE LA NATURE FORESTIERE

Secteur 8 - Collonge

Echelle 1/1000

approuvé par la Municipalité
dans sa séance du **03 JUN 2024**
le Syndic : le Secrétaire :



adopté par le Conseil communal
dans sa séance du
la Présidente : la Secrétaire :

soumis à l'enquête publique
du **08 JUN 2024** au **07 JUL. 2024**
le Syndic : le Secrétaire :



approuvé par le Département compétent
dans sa séance du
la Cheffe du département :

GEO+ SOLUTIONS
Ingénieurs SA

Ch. du Plan 35 | 1865 Les Diablerets | 024 492 24 14
diablerets@geo-solutions.ch
www.geo-solutions.ch

Les Diablerets, novembre 2021
mis à jour février 2024

Flavie BOKROZ
Ing. GES / géom. officiel

Légende :

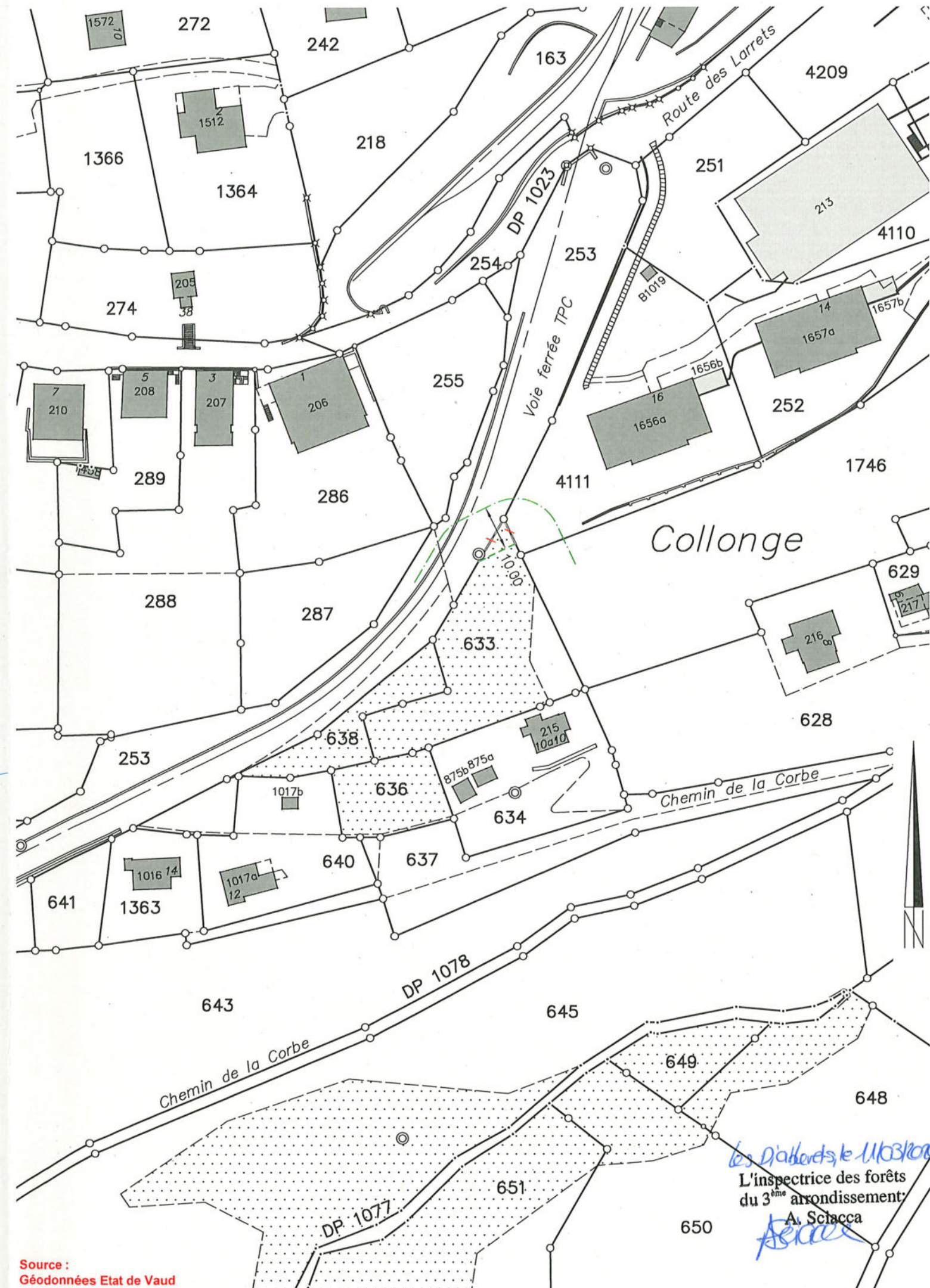
Objets soumis à l'enquête publique :

--- lisière forestière selon constatation
de nature du 29.04.2021

Pour information :

--- forêt selon plan cadastral en vigueur

--- limite des constructions selon art. 27 LVLFO



Source :
Géodonnées Etat de Vaud

les Diablerets, le 11/03/2024
L'inspectrice des forêts
du 3^{ème} arrondissement
A. Sciacca
Sciacca



COMMUNE DE LEYSIN

RÉVISION DU PLAN GÉNÉRAL D'AFFECTATION

PLAN DE CONSTATATION DE LA NATURE FORESTIERE

Secteur 10 - Au Feydey

Echelle 1/1000

approuvé par la Municipalité
dans sa séance du **03 JUIN 2024**
le Syndic : le Secrétaire :



soumis à l'enquête publique
du **08 JUIN 2024** au **07 JUL. 2024**
le Syndic : le Secrétaire :



adopté par le Conseil communal
dans sa séance du
la Présidente : la Secrétaire :

approuvé par le Département compétent
dans sa séance du
la Cheffe du département :

GEO+ SOLUTIONS
Ingénieurs SA

Ch. du Plan 35 | 1865 Les Diablerets | 024 492 24 14
diablerets@geo-solutions.ch
www.geo-solutions.ch

Les Diablerets, novembre 2021
mis à jour février 2024

Etienne BORLOZ
Ing. HES / géom. officiel

Légende :

Objets soumis à l'enquête publique :

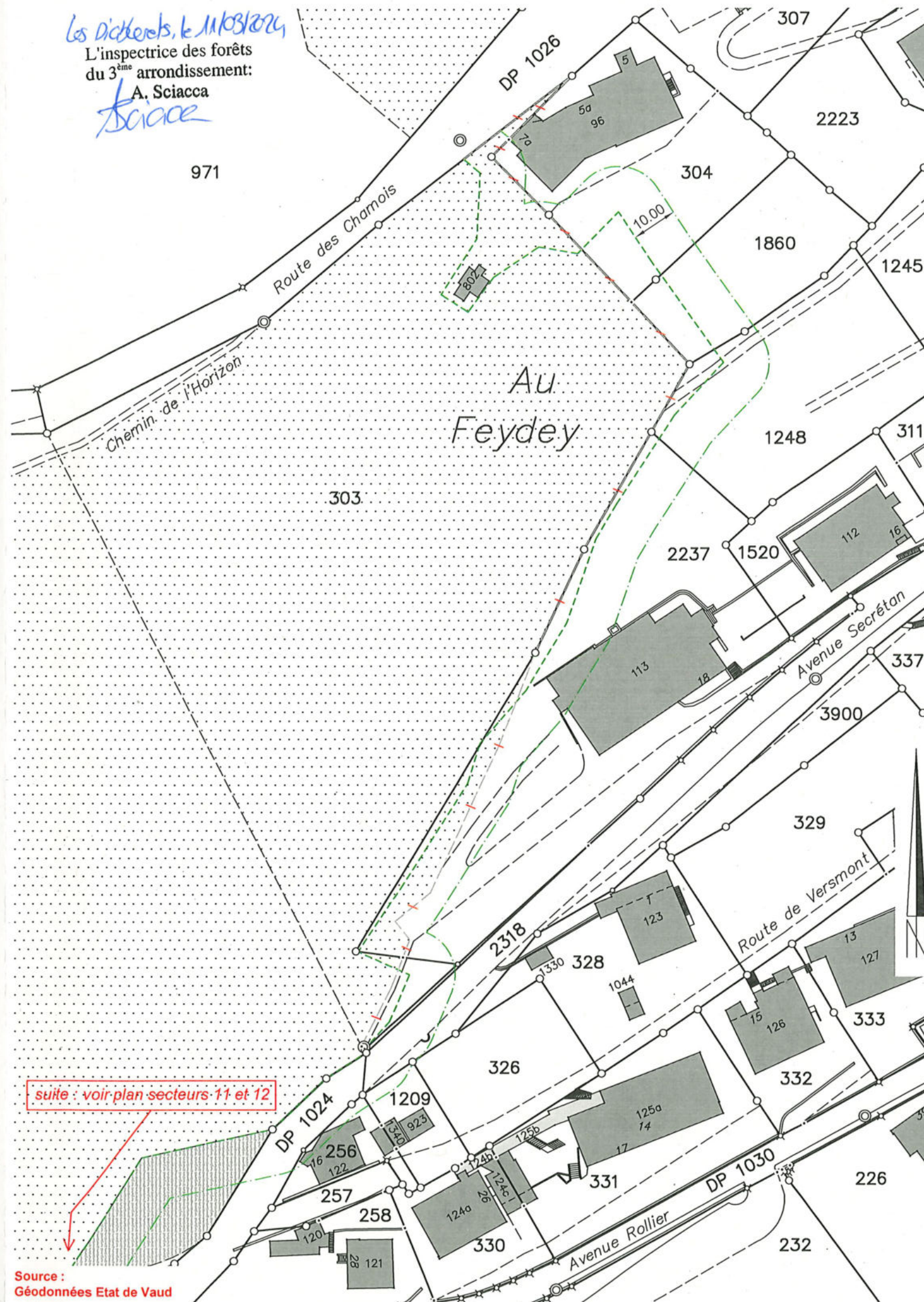
--- lisière forestière selon constatation
de nature du 29.04.2021

Pour information :

--- forêt selon plan cadastral en vigueur

--- limite des constructions selon art. 27 LVLFo

Les Diablerets, le 11/03/2024
L'inspectrice des forêts
du 3^{ème} arrondissement:
A. Sciacca
Sciacca





COMMUNE DE LEYSIN

RÉVISION DU PLAN GÉNÉRAL D'AFFECTATION

PLAN DE CONSTATATION DE LA NATURE FORESTIERE

Secteurs 11 et 12 - Sur le Sex

Echelle 1/1000

approuvé par la Municipalité
dans sa séance du **03 JUIN 2024**
le Syndic : le Secrétaire :

soumis à l'enquête publique
du **08 JUIN 2024** au **07 JUL. 2024**
le Syndic : le Secrétaire :

adopté par le Conseil communal
dans sa séance du
la Présidente : la Secrétaire :

approuvé par le Département compétent
dans sa séance du
la Cheffe du département :

GEO SOLUTIONS
ingénieurs SA

Ch. du Plan 35 | 1865 Les Diablerets | 024 492 24 14
diablerets@geo-solutions.ch
www.geo-solutions.ch

Les Diablerets, novembre 2021
mis à jour février 2024

Etienne BORLOZ
Ing. HES / geom. officiel

Légende :

Objets soumis à l'enquête publique :

----- lisière forestière selon constatation
de nature du 29.04.2021

Pour information :

..... forêt selon plan cadastral en vigueur

----- limite des constructions selon art. 27 LVLFo

les Diablots, le 11/03/2014

L'inspectrice des forêts
du 3^{ème} arrondissement:

A. Sciacca

Sciacca





DT 3415.2.007

COMMUNE DE LEYSIN

RÉVISION DU PLAN GÉNÉRAL D'AFFECTATION

PLAN DE CONSTATATION DE LA NATURE FORESTIERE

Secteurs 11 et 12 - Sur le Sex

Echelle 1/1000

approuvé par la Municipalité
dans sa séance du
le Syndic :

le Secrétaire :

soumis à l'enquête publique
du au

le Syndic :

le Secrétaire :

adopté par le Conseil communal
dans sa séance du
la Présidente :

la Secrétaire :

approuvé par le Département compétent
dans sa séance du
la Cheffe du département :

GÉO SOLUTIONS
Ingénieurs SA

Ch. du Plan 35 | 1865 Les Diablerets | 024 492 24 14
diablerets@geo-solutions.ch
www.geo-solutions.ch

Les Diablerets, novembre 2021
mis à jour février 2024

Légende :

Objets soumis à l'enquête publique :

--- lisière forestière selon constatation
de nature du 29.04.2021

Pour information :

--- forêt selon plan cadastral en vigueur

--- limite des constructions selon art. 27 LVLFO





COMMUNE DE LEYSIN

RÉVISION DU PLAN GÉNÉRAL D'AFFECTATION

PLAN DE CONSTATATION DE LA NATURE FORESTIERE

Secteur 13 - En Praz Réaz

Echelle 1/1000

approuvé par la Municipalité dans sa séance du **03 JUIN 2024**
le Syndic : le Secrétaire :

soumis à l'enquête publique du **08 JUIN 2024** au **07 JUL. 2024**
le Syndic : le Secrétaire :

adopté par le Conseil communal dans sa séance du
la Présidente : la Secrétaire :

approuvé par le Département compétent dans sa séance du
la Cheffe du département :

GÉO SOLUTIONS
Ingénieurs SA

Ch. du Plan 35 | 1865 Les Diablerets | 024 492 24 14
diablerets@geo-solutions.ch
www.geo-solutions.ch

Les Diablerets, novembre 2021
mis à jour février 2024

Stéphanie FORLOZ
Ing. HES / geom. officiel

Légende :

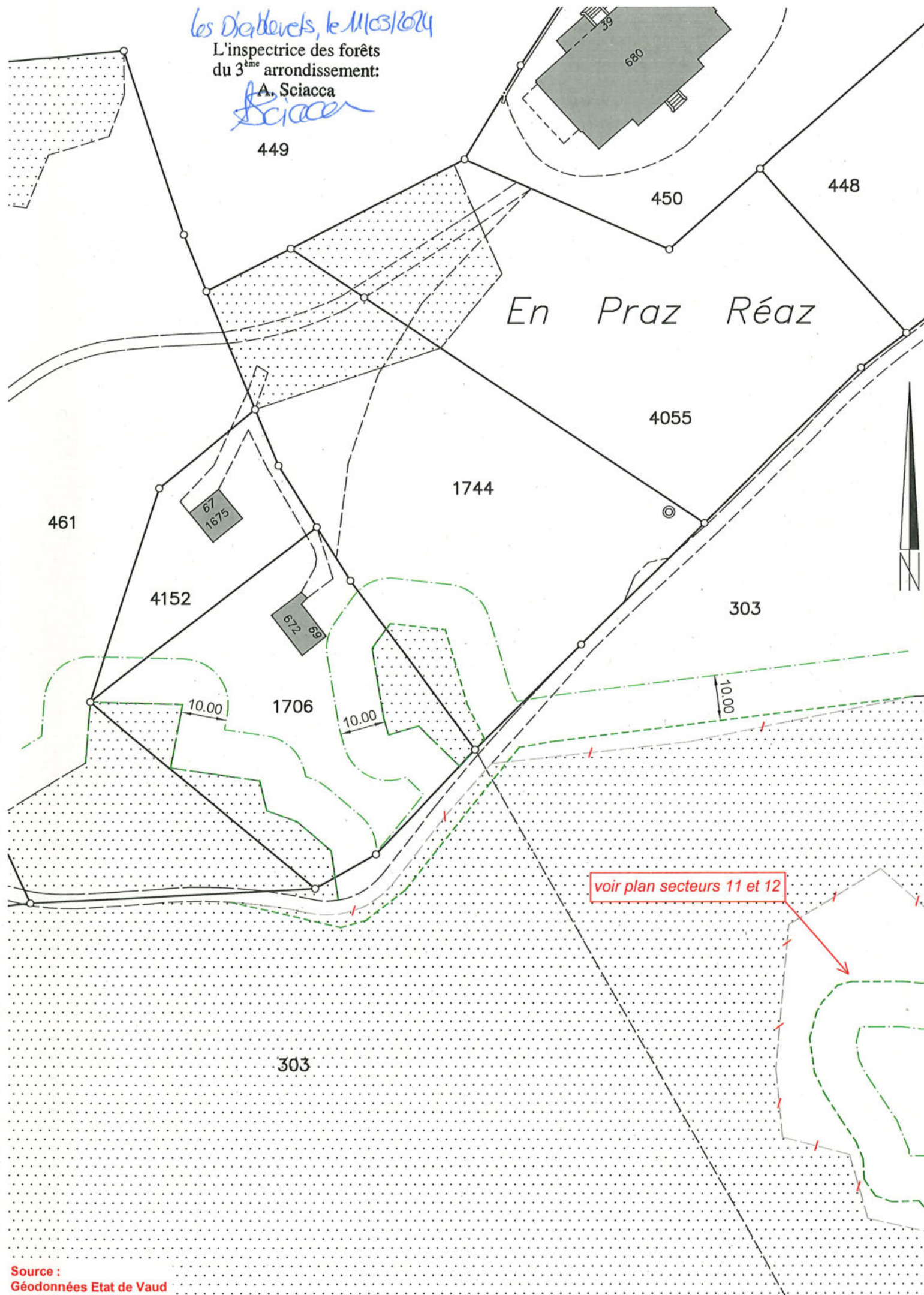
Objets soumis à l'enquête publique :

--- lisière forestière selon constatation de nature du 29.04.2021 et du 20.06.2023

Pour information :

▢ forêt selon plan cadastral en vigueur

--- limite des constructions selon art. 27 LVLFo



Source : Géodonnées Etat de Vaud



COMMUNE DE LEYSIN

RÉVISION DU PLAN GÉNÉRAL D'AFFECTATION

PLAN DE CONSTATATION DE LA NATURE FORESTIERE

Secteur 14 - La Collure

Echelle 1/1000

approuvé par la Municipalité
dans sa séance du **03 JUIN 2024**
le Syndic : le Secrétaire :

soumis à l'enquête publique
du **08 JUIN 2024** au **07 JUIL. 2024**
le Syndic : le Secrétaire :







adopté par le Conseil communal
dans sa séance du
la Présidente : la Secrétaire :

approuvé par le Département compétent
dans sa séance du
la Cheffe du département :

GEO+ SOLUTIONS
Ingénieurs SA


Ch. du Plan 35 | 1865 Les Diablerets | 024 492 24 14
diablerets@geo-solutions.ch
www.geo-solutions.ch

Les Diablerets, novembre 2021
mis à jour février 2024


Etienne BORTOZ
Ing. HES / geom. officiel

Légende :

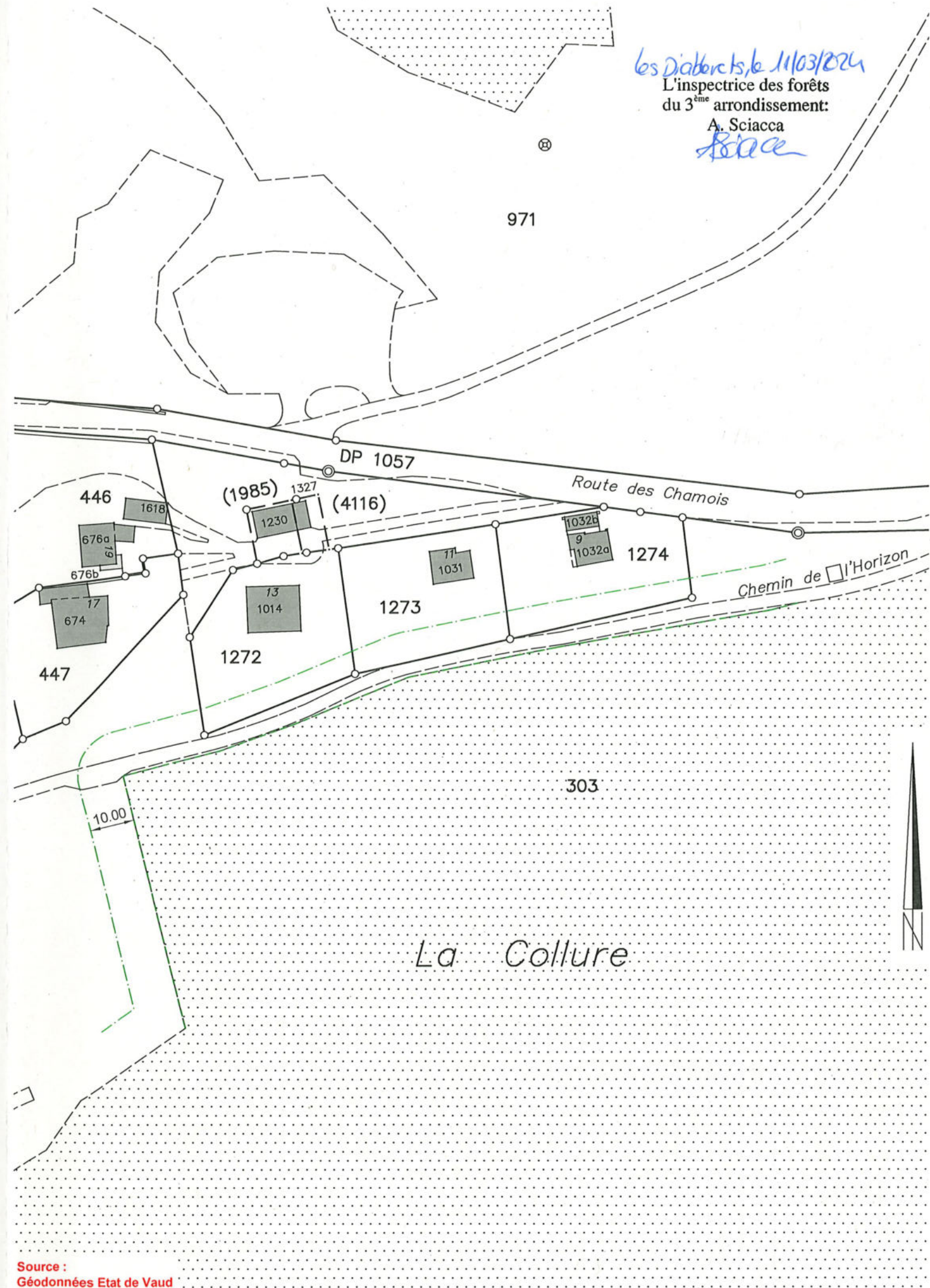
Objets soumis à l'enquête publique :


 lisière forestière selon constatation
de nature du 29.04.2021

Pour information :

 forêt selon plan cadastral en vigueur

 limite des constructions selon art. 27 LVLFo



Les Diablerets, le 11/03/2024
L'inspectrice des forêts
du 3^{ème} arrondissement:
A. Sciacca


Source :
Géodonnées Etat de Vaud



DT 3415.2.007

COMMUNE DE LEYSIN

RÉVISION DU PLAN GÉNÉRAL D'AFFECTATION


PLAN DE CONSTATATION DE LA NATURE FORESTIERE

Secteur 15 - Veyges

Echelle 1/1000

approuvé par la Municipalité
dans sa séance du **03 JUIN 2024**
le Syndic : le Secrétaire :

soumis à l'enquête publique
du **08 JUIN 2024** au **07 JUIL. 2024**
le Syndic : le Secrétaire :


Municipalité de Leysin


Municipalité de Leysin

adopté par le Conseil communal
dans sa séance du
la Présidente : la Secrétaire :

approuvé par le Département compétent
dans sa séance du
la Cheffe du département :

GEO SOLUTIONS
Ingénieurs SA

Ch. du Plan 35 | 1865 Les Diablerets | 024 492 24 14
diablerets@geo-solutions.ch
www.geo-solutions.ch

Les Diablerets, novembre 2021
mis à jour février 2024


Franine BORLOZ
Ing. HES / géom. officiel

Légende :

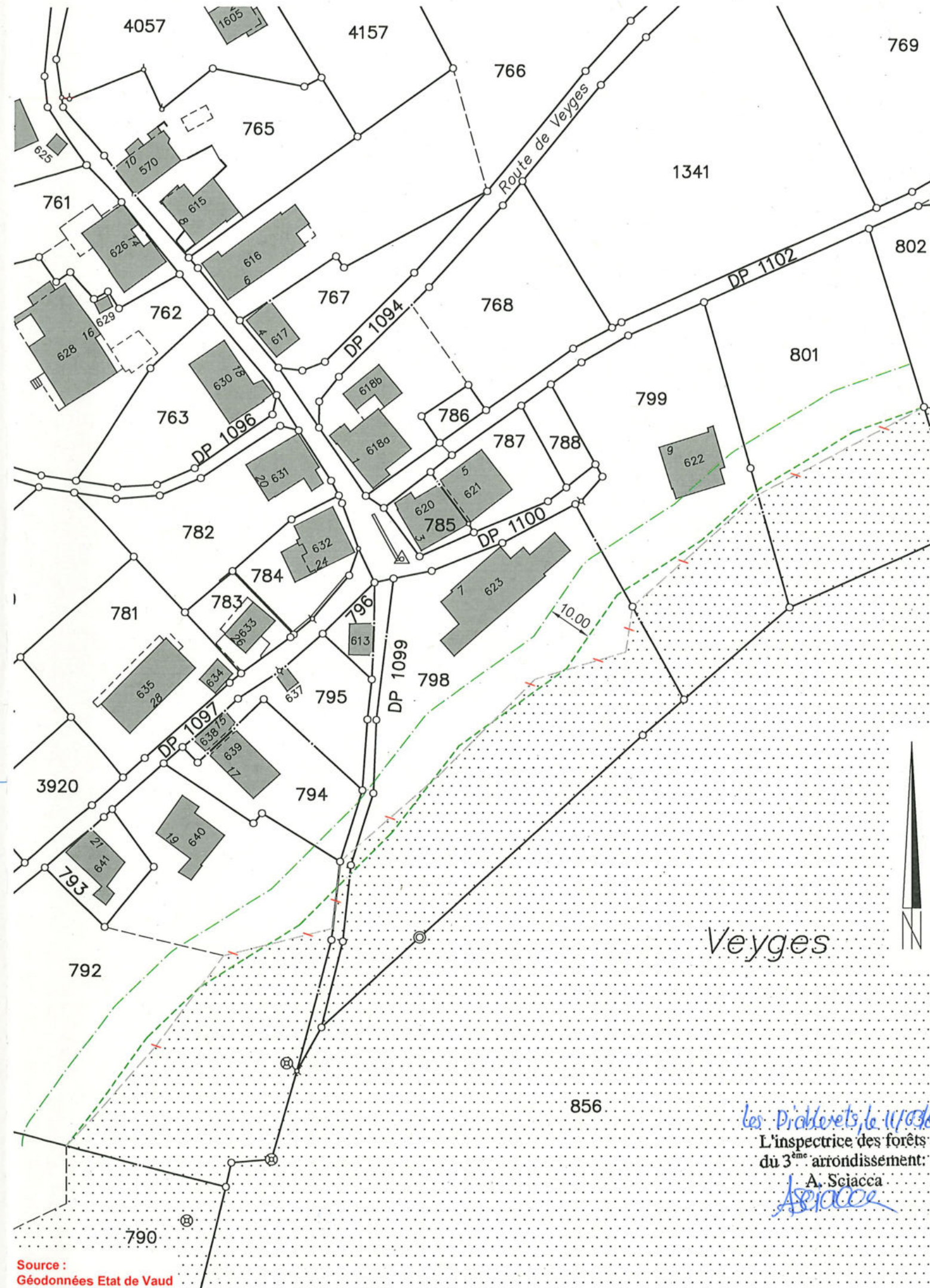
Objets soumis à l'enquête publique :

--- lisière forestière selon constatation
de nature du 29.04.2021

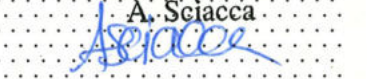
Pour information :

--- forêt selon plan cadastral en vigueur

--- limite des constructions selon art. 27 LVLFO



Veyges

Les Diablerets, le 11/03/2024
L'inspectrice des forêts
du 3^{ème} arrondissement:
A. Sciacca


Source :
Géodonnées Etat de Vaud



DT 3415.2.007

COMMUNE DE LEYSIN

RÉVISION DU PLAN GÉNÉRAL D'AFFECTATION

PLAN DE CONSTATATION DE LA NATURE FORESTIERE

Secteur 16 - Les Fenives

Echelle 1/1000

approuvé par la Municipalité dans sa séance du **03 JUIN 2024**
le Syndic : _____ le Secrétaire :



soumis à l'enquête publique du **08 JUIN 2024** au **07 JUL. 2024**
le Syndic : _____ le Secrétaire :



adopté par le Conseil communal dans sa séance du _____
la Présidente : _____ la Secrétaire :

approuvé par le Département compétent dans sa séance du _____
la Cheffe du département :

GEO+ SOLUTIONS
Ingénieurs SA

Ch. du Plan 35 | 1865 Les Diablerets | 024 492 24 14
diablerets@geo-solutions.ch
www.geo-solutions.ch

Les Diablerets, novembre 2021
mis à jour février 2024

Henri BURLOZ
Ing. HES / géom. officiel

Légende :

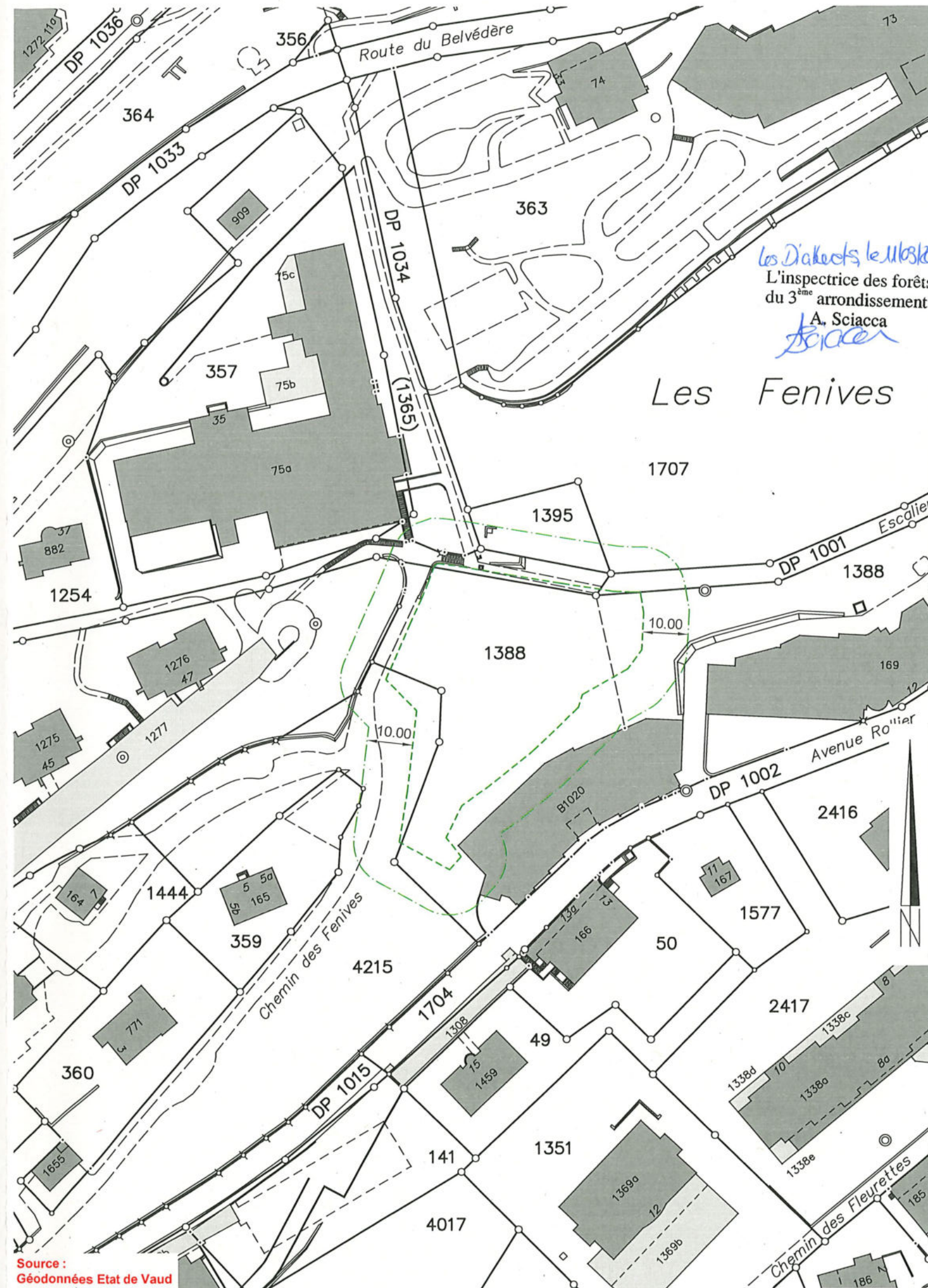
Objets soumis à l'enquête publique :

--- lisière forestière selon constatation de nature du 22.07.2021

Pour information :

--- forêt selon plan cadastral en vigueur

--- limite des constructions selon art. 27 LVLFo



Les Diablerets le 11/03/2024
L'inspectrice des forêts
du 3^{ème} arrondissement:
A. Sciacca
Sciacca

Les Fenives

Source : Géodonnées Etat de Vaud



COMMUNE DE LEYSIN

RÉVISION DU PLAN GÉNÉRAL D'AFFECTATION

PLAN DE CONSTATATION DE LA NATURE FORESTIERE

Secteur 17 - Les Feuilles

Echelle 1/1000

approuvé par la Municipalité
dans sa séance du **03 JUIN 2024**
le Syndic : le Secrétaire :

soumis à l'enquête publique
du **03 JUIN 2024** au **07 JUL. 2024**
le Syndic : le Secrétaire :

adopté par le Conseil communal
dans sa séance du
la Présidente : la Secrétaire :

approuvé par le Département compétent
dans sa séance du
la Cheffe du département :

GÉO+ SOLUTIONS
Ingénieurs SA
Ch. du Plan 35 | 1865 Les Diablerets | 024 492 24 14
diablerets@geo-solutions.ch
www.geo-solutions.ch

Les Diablerets, novembre 2021
mis à jour février 2024

Etienne BORLOZ
Ing. HES / géom. officiel

Légende :

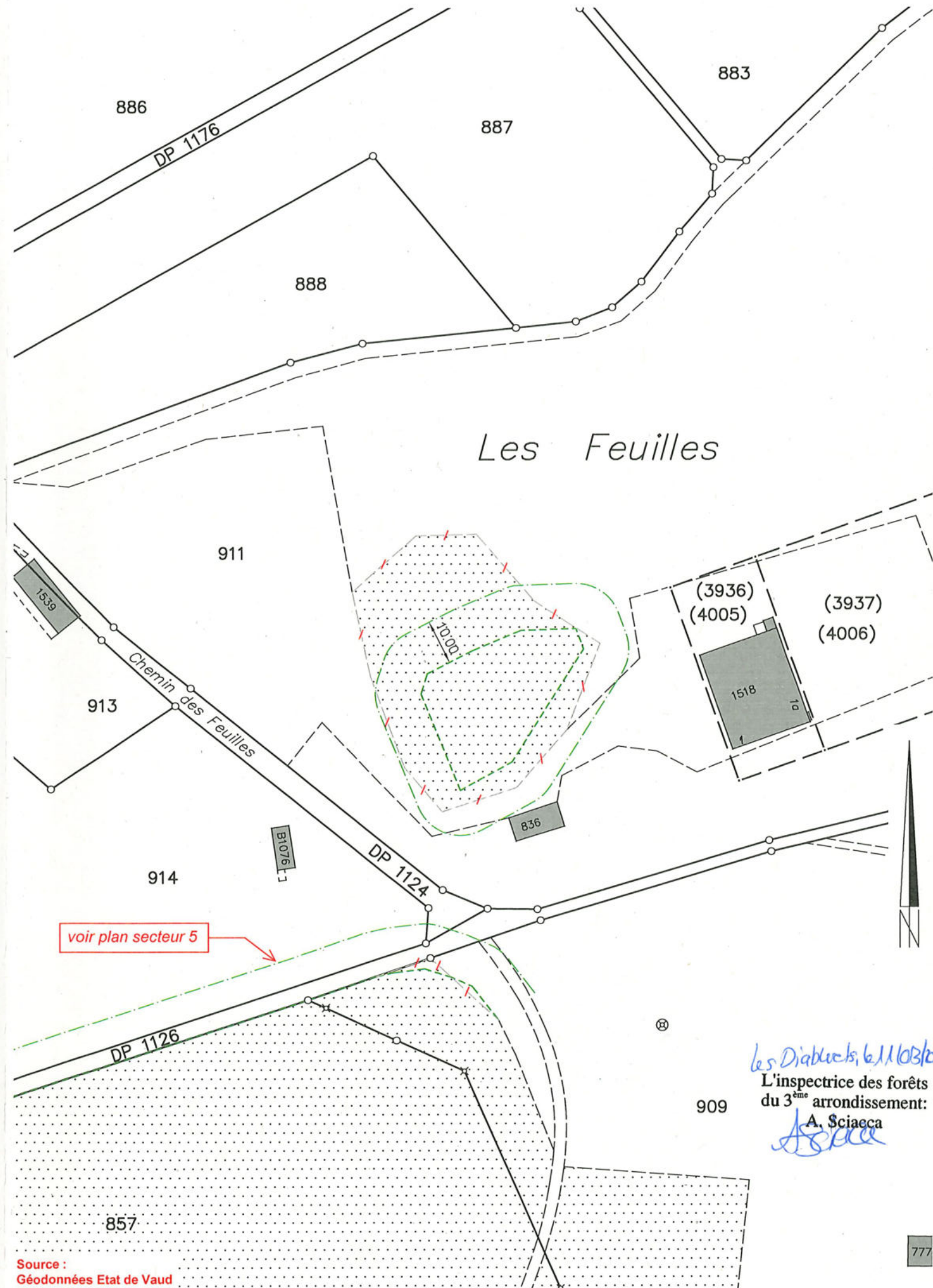
Objets soumis à l'enquête publique :

--- lisière forestière selon constatation
de nature du 27.11.2020

Pour information :

--- forêt selon plan cadastral en vigueur

--- limite des constructions selon art. 27 LVLFo



les Diablerets, le 11/03/2024
L'inspectrice des forêts
du 3^{ème} arrondissement:
A. Sciacca
ASACCA